Portes Euréliennes
d'Île-de-France
communauté de communes

Cittànova

RÉALISATION DU PLAN LOCAL D'URBANISME INTERCOMMUNAL.

Territoire des Quatre Vallées

Les réseaux d'assainissement : les eaux usées
Les plans

ARRETÉ LE
27 juin 2019

APPROUVÉ LE

PIÈCE DU PLUi
5.3.1

COMMUNE DE

LORMAYE

(Departement d'Eure et Loir)

PLAN
D'OCCUPATION DES SOLS

Reçu à la
SOUS-PREFECTURE DE DREUX
4 AVR 1996
BUREAU DES AFFAIRES COMMUNALES

2 - Assainissement Eaux Usées 1/10 000	5c

DDE 28 (mise a disposition de la commune) proposition du.

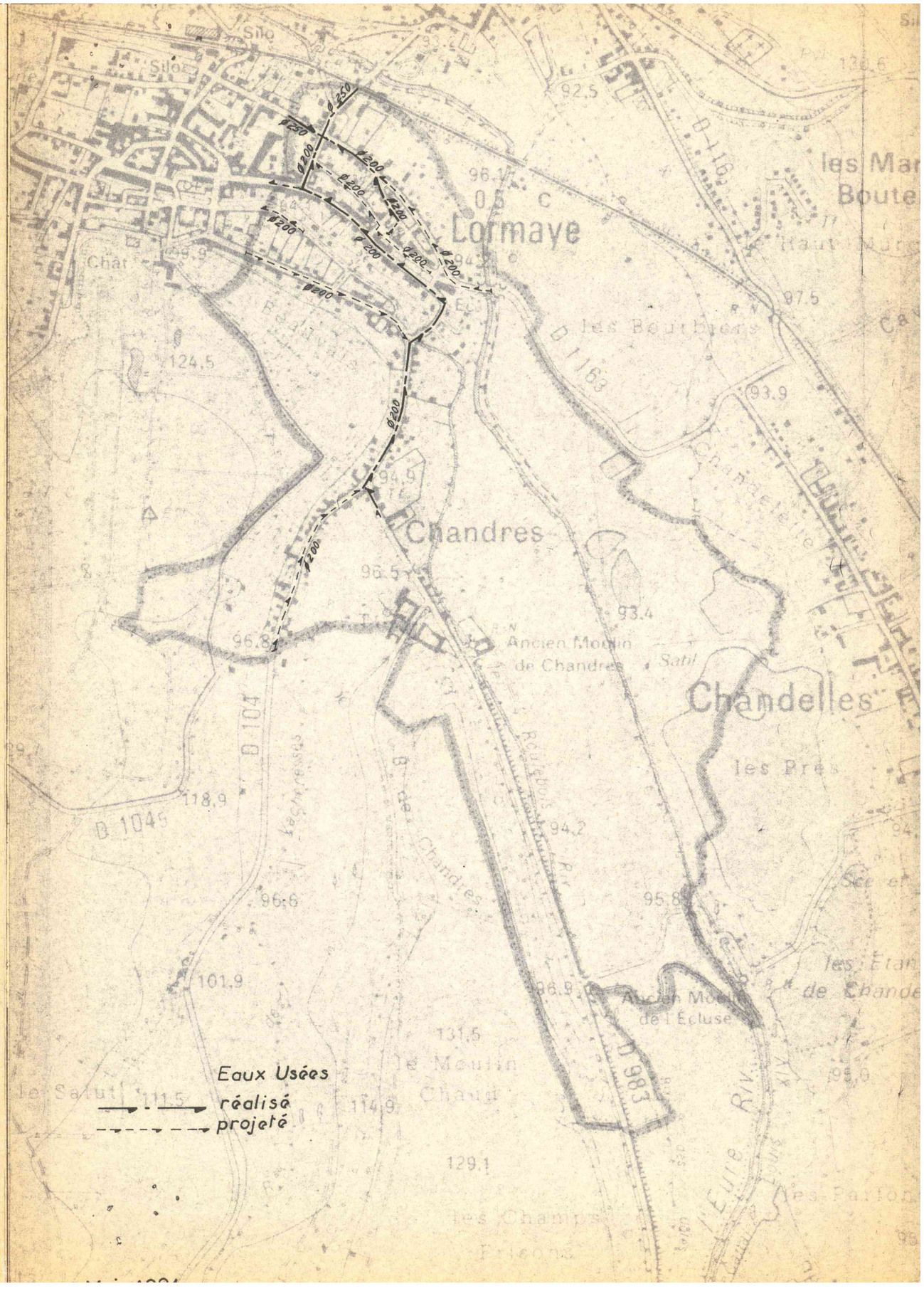

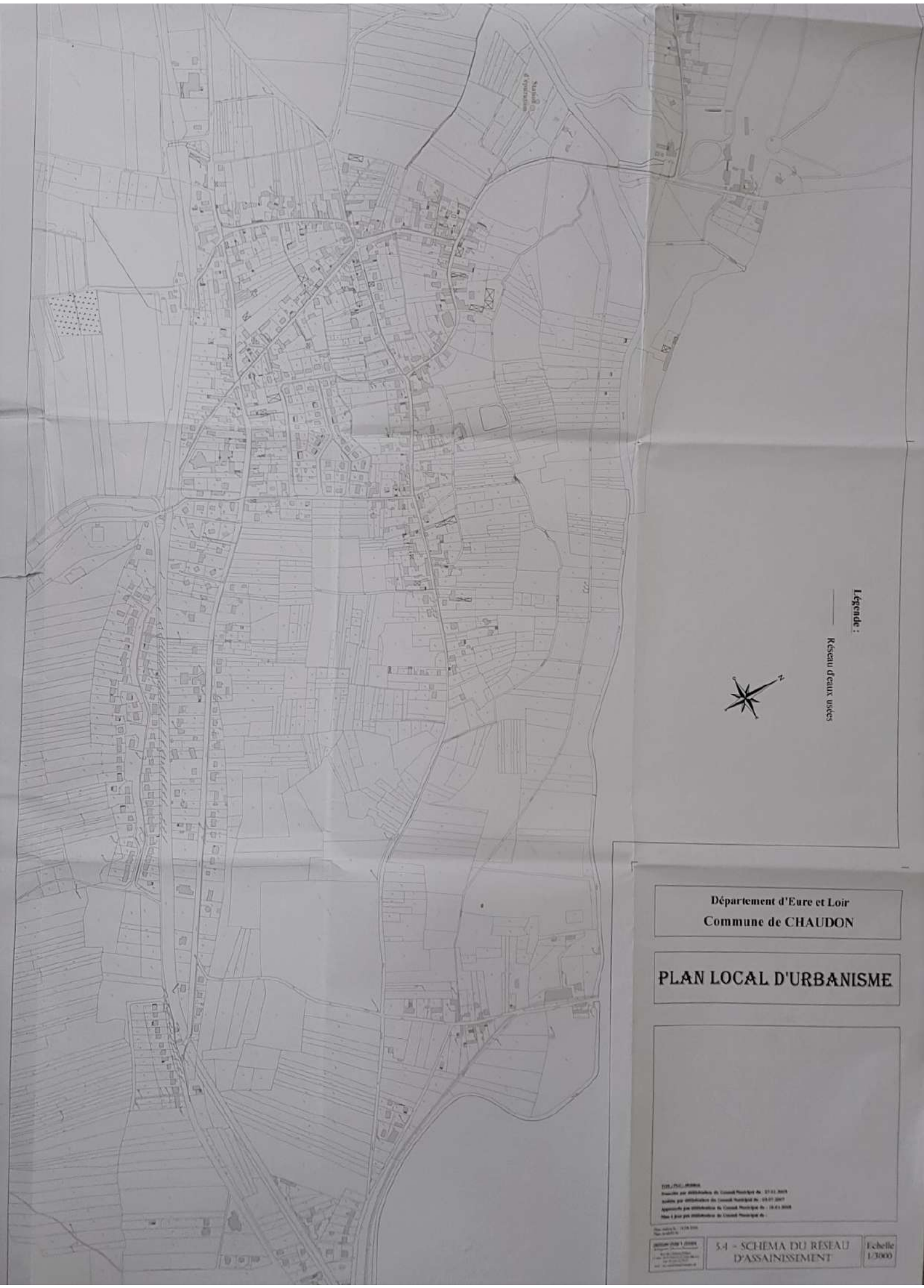

Département d'Eure et Loir

Commune de CHAUDON

PLAN LOCAL D'URBANISME

5.4 - SCHEMA DU RESEAU D'ASSAINISSEMENT

Echelle 1/3000

DEPARTEMENT DE L'EURE ET LOIRE
GROUPEMENT DE COMMUNES
SAINT-LAURENT-LA-GATINE ET CROISILLES

Commune de Saint Laurent la Gâtine

Hameau de BOISSY

" Rue d'Amfreville "

Création d'un réseau d'assainissement ramifié sous pression et gravitaire

PLAN DE RECOLEMENT

Chantier N° 14.1606	Echelle: 1/250	Référence NGF : 128.222	Plan 1/2

SNER
Sté Nouvelle des Ets Rousseau
ZA de la Rouvelière - 72700 SPAY
Tél : 02-43-41-38-19   Fax : 02-43-84-80-51

INDICE	OBJET DE L'INDICE	DATE	DESSINE PAR	VERIFIE PAR
01	Création	25/03/2015	E. MARQUES	

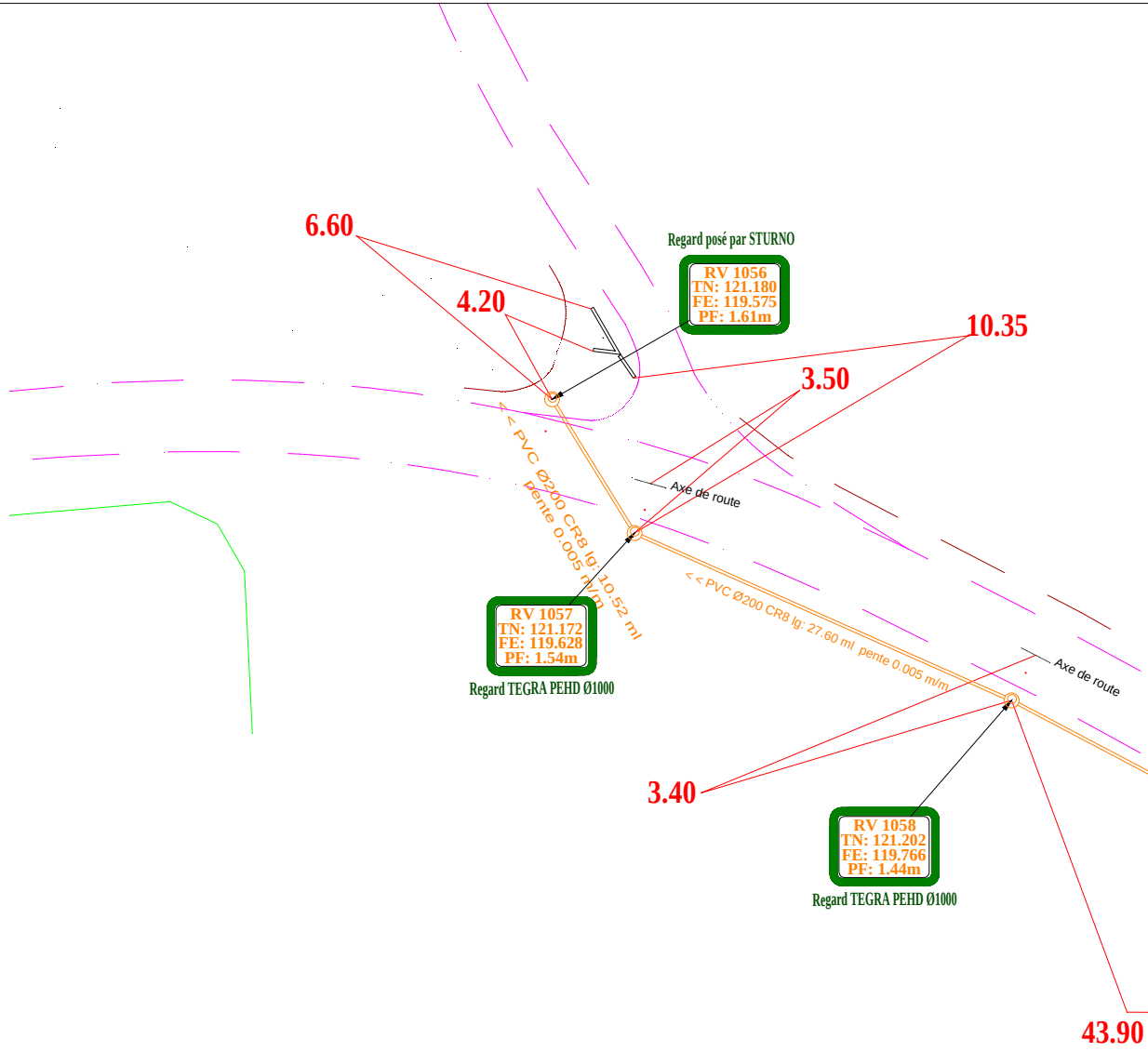
6.60
4.20
Regard posé par STURNO
RV 1056
TN: 121.180
FE: 119.575
PF: 1.61m
10.35
3.50
Axe de route
< < PVC Ø200 CR8 lg: 10.52 ml
pente 0.005 m/m
RV 1057
TN: 121.172
FE: 119.628
PF: 1.54m
Regard TEGRA PEHD Ø1000
< < PVC Ø200 CR8 lg: 27.60 ml pente 0.005 m/m
Axe de route
3.40
RV 1058
TN: 121.202
FE: 119.766
PF: 1.44m
Regard TEGRA PEHD Ø1000
43.90

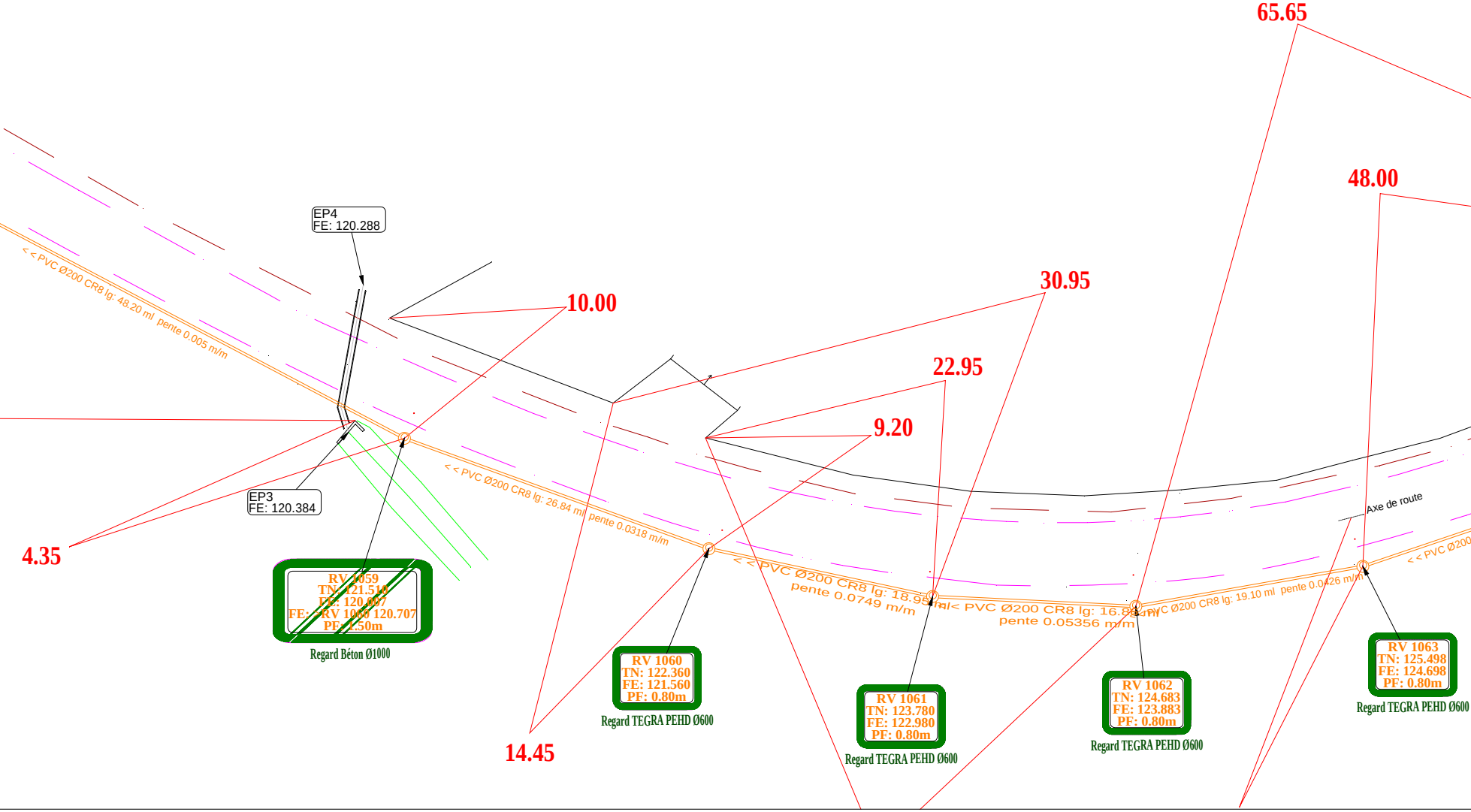
65.65
48.00
EP4
FE: 120.288
30.95
10.00
22.95
9.20
< < PVC Ø200 CR8 lg: 48.20 ml pente 0.005 m/m
EP3
FE: 120.384
4.35
RV 1059
TN: 121.510
FE: 120.007
FE: >RV 1060 120.707
PF: 1.50m
Regard Béton Ø1000
< < PVC Ø200 CR8 lg: 26.84 ml pente 0.0318 m/m
< < PVC Ø200 CR8 lg: 18.95 ml
pente 0.0749 m/m
< PVC Ø200 CR8 lg: 16.88 ml
pente 0.05356 m/m
PVC Ø200 CR8 lg: 19.10 ml pente 0.0426 m/m
< < PVC Ø200
Axe de route
14.45
RV 1060
TN: 122.360
FE: 121.560
PF: 0.80m
Regard TEGRA PEHD Ø600
RV 1061
TN: 123.780
FE: 122.980
PF: 0.80m
Regard TEGRA PEHD Ø600
RV 1062
TN: 124.683
FE: 123.883
PF: 0.80m
Regard TEGRA PEHD Ø600
RV 1063
TN: 125.498
FE: 124.698
PF: 0.80m
Regard TEGRA PEHD Ø600

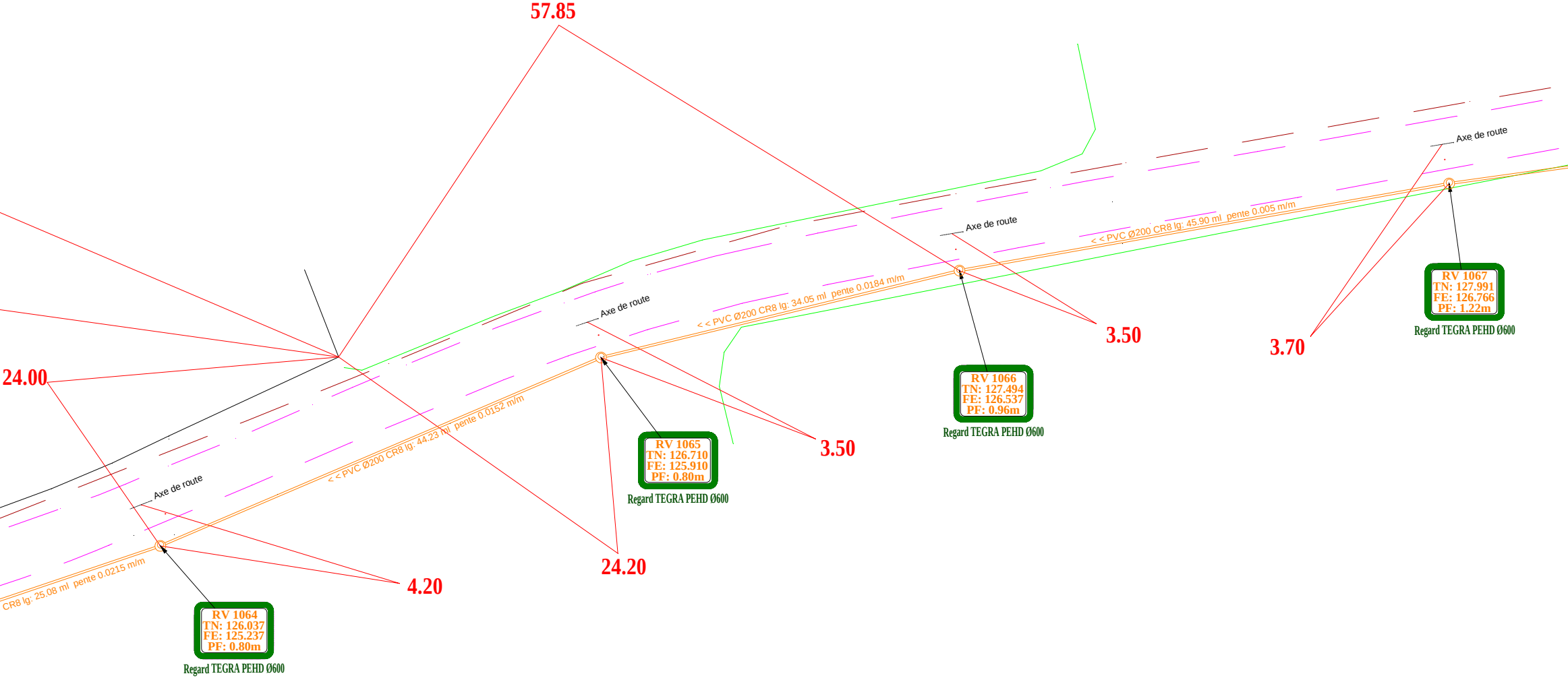
57.85
Axe de route
Axe de route
Axe de route
Axe de route
< < PVC Ø200 CR8 lg: 45.90 ml pente 0.005 m/m
< < PVC Ø200 CR8 lg: 34.05 ml pente 0.0184 m/m
< < PVC Ø200 CR8 lg: 44.23 ml pente 0.0152 m/m
CR8 lg: 25.08 ml pente 0.0215 m/m
RV 1067
TN: 127.991
FE: 126.766
PF: 1.22m
Regard TEGRA PEHD Ø600
3.70
3.50
24.00
RV 1066
TN: 127.494
FE: 126.537
PF: 0.96m
Regard TEGRA PEHD Ø600
3.50
RV 1065
TN: 126.710
FE: 125.910
PF: 0.80m
Regard TEGRA PEHD Ø600
24.20
4.20
RV 1064
TN: 126.037
FE: 125.237
PF: 0.80m
Regard TEGRA PEHD Ø600

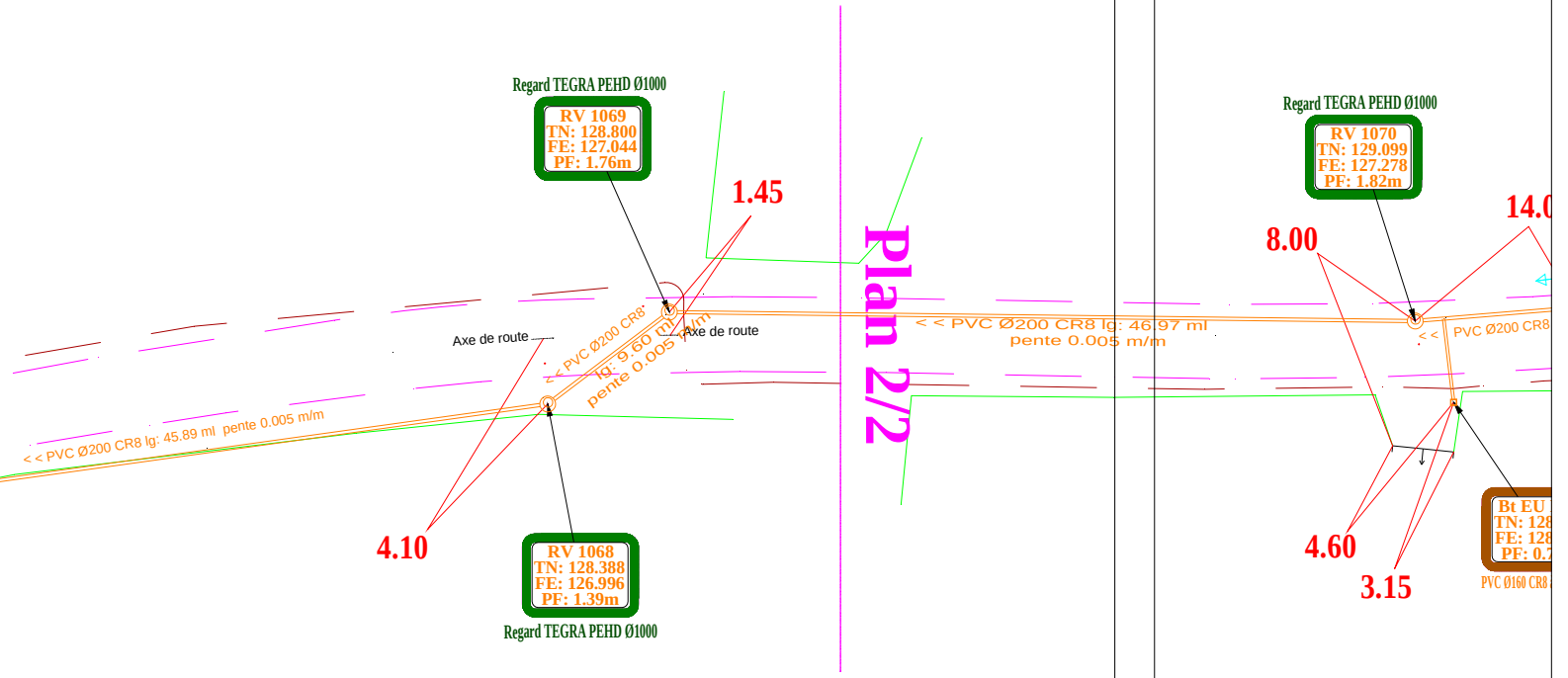
Regard TEGRA PEHD Ø1000
RV 1069
TN: 128.800
FE: 127.044
PF: 1.76m
1.45
Plan 2/2
Regard TEGRA PEHD Ø1000
RV 1070
TN: 129.099
FE: 127.278
PF: 1.82m
8.00
14.0
Axe de route
Axe de route
< < PVC Ø200 CR8 lg: 9.60 ml pente 0.005 m/m
< < PVC Ø200 CR8 lg: 46.97 ml pente 0.005 m/m
< < PVC Ø200 CR8
< < PVC Ø200 CR8 lg: 45.89 ml pente 0.005 m/m
4.10
RV 1068
TN: 128.388
FE: 126.996
PF: 1.39m
Regard TEGRA PEHD Ø1000
4.60
3.15
Bt EU
TN: 128
FE: 128
PF: 0.7
PVC Ø160 CR8

DEPARTEMENT DE L'EURE ET LOIR
GROUPEMENT DE COMMUNES
SAINT-LAURENT-LA-GATINE ET CROISILLES

Commune de Saint Laurent la Gâtine

Hameau de BOISSY
Rue d'Amfreville

Création d'un réseau d'assainissement
ramifié sous pression et gravitaire

PLAN DE RECOLEMENT

Chantier N° 14.1606	Echelle: 1/500	Référence NGF : 128.222	Plan N° 1

SNER
Sté Nouvelle des Ets Rousseau
ZA de la Rouvelière - 72700 SPAY
Tél : 02-43-41-38-19 Fax : 02-43-84-80-51

INDICE	OBJET DE L'INDICE	DATE	DESSINE PAR	VERIFIE PAR
01	Création	03/04/2015	E. MARQUES	

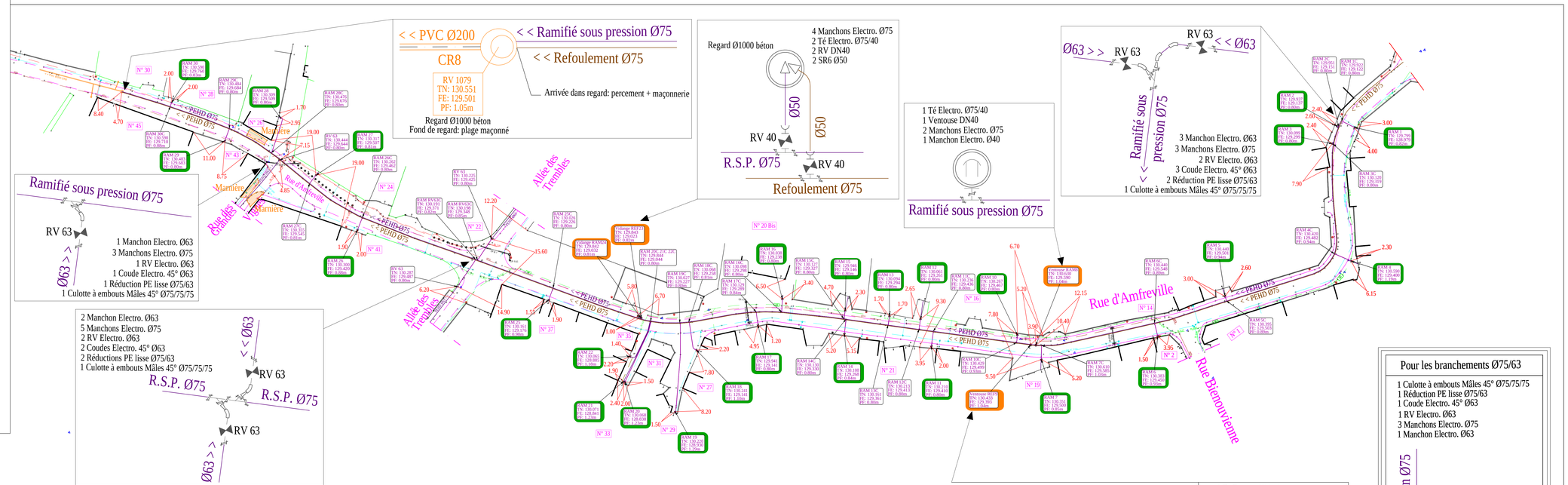

DEPARTEMENT DE L'EURE ET LOIR
GROUPEMENT DE COMMUNES
SAINT-LAURENT-LA-GATINE ET CROISILLES

Commune de Saint Laurent la Gâtine

Hameau de BOISSY
Rue d'Amfreville

Création d'un réseau d'assainissement
ramifié sous pression et gravitaire

PLAN DE RECOLEMENT

Chantier N° 14.1606	Echelle: 1/500	Référence NGF : 128.222	Plan N° 1

SNER
Sté Nouvelle des Ets Rousseau
ZA de la Rouvelière - 72700 SPAY
Tél : 02-43-41-38-19 Fax : 02-43-84-80-51

INDICE	OBJET DE L'INDICE	DATE	DESSINE PAR	VERIFIE PAR
01	Création	03/04/2015	E. MARQUES	

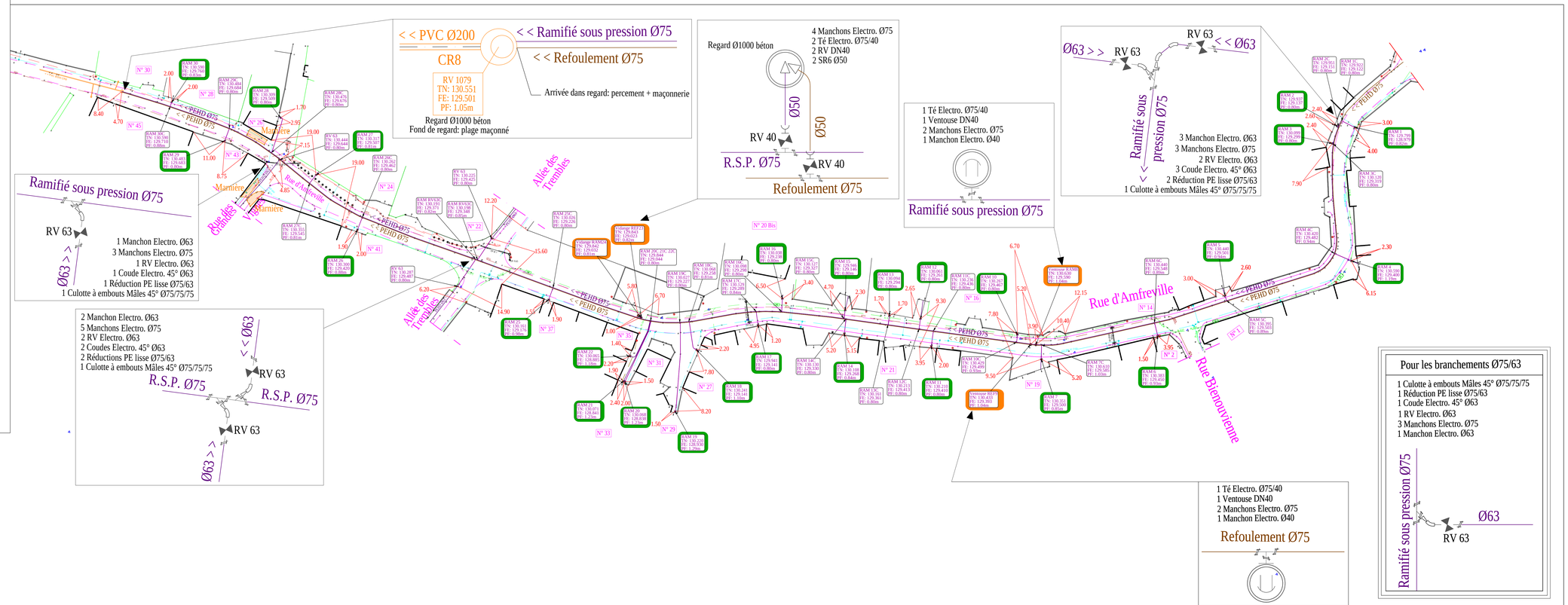

DEPARTEMENT DE L'EURE ET LOIRE
GROUPEMENT DE COMMUNES
SAINT-LAURENT-LA-GATINE ET CROISILLES

Commune de Saint Laurent la Gâtine

Hameau de BOISSY

Création d'un réseau d'assainissement ramifié sous pression et gravitaire

Chantier N° 14.1606	Echelle: 1/250	Référence NGF : 128.222	Plan 2/2

SNER
Sté Nouvelle des Ets Rousseau
ZA de la Rouvelière - 72700 SPAY
Tél : 02-43-41-38-19 Fax : 02-43-84-80-51

INDICE	OBJET DE L'INDICE	DATE	DESSINE PAR	VERIFIE PAR
01	Création		E. MARQUES	

DEPARTEMENT DE L'EURE ET LOIRE
GROUPEMENT DE COMMUNES
SAINT-LAURENT-LA-GATINE ET CROISILLES

Commune de Saint Laurent la Gâtine

Hameau de BOISSY

" Rue d'Amfreville "

Création d'un réseau d'assainissement ramifié sous pression et gravitaire

PLAN DE RECOLEMENT

Chantier N° 14.1606 | Echelle: 1/250 | Référence NGF : 128.222 | Plan 1/2

SNER
Sté Nouvelle des Ets Rousseau
ZA de la Rouvelière - 72700 SPAY
Tél : 02-43-41-38-19   Fax : 02-43-84-80-51

INDICE	OBJET DE L'INDICE	DATE	DESSINE PAR	VERIFIE PAR
01	Création	25/03/2015	E. MARQUES	

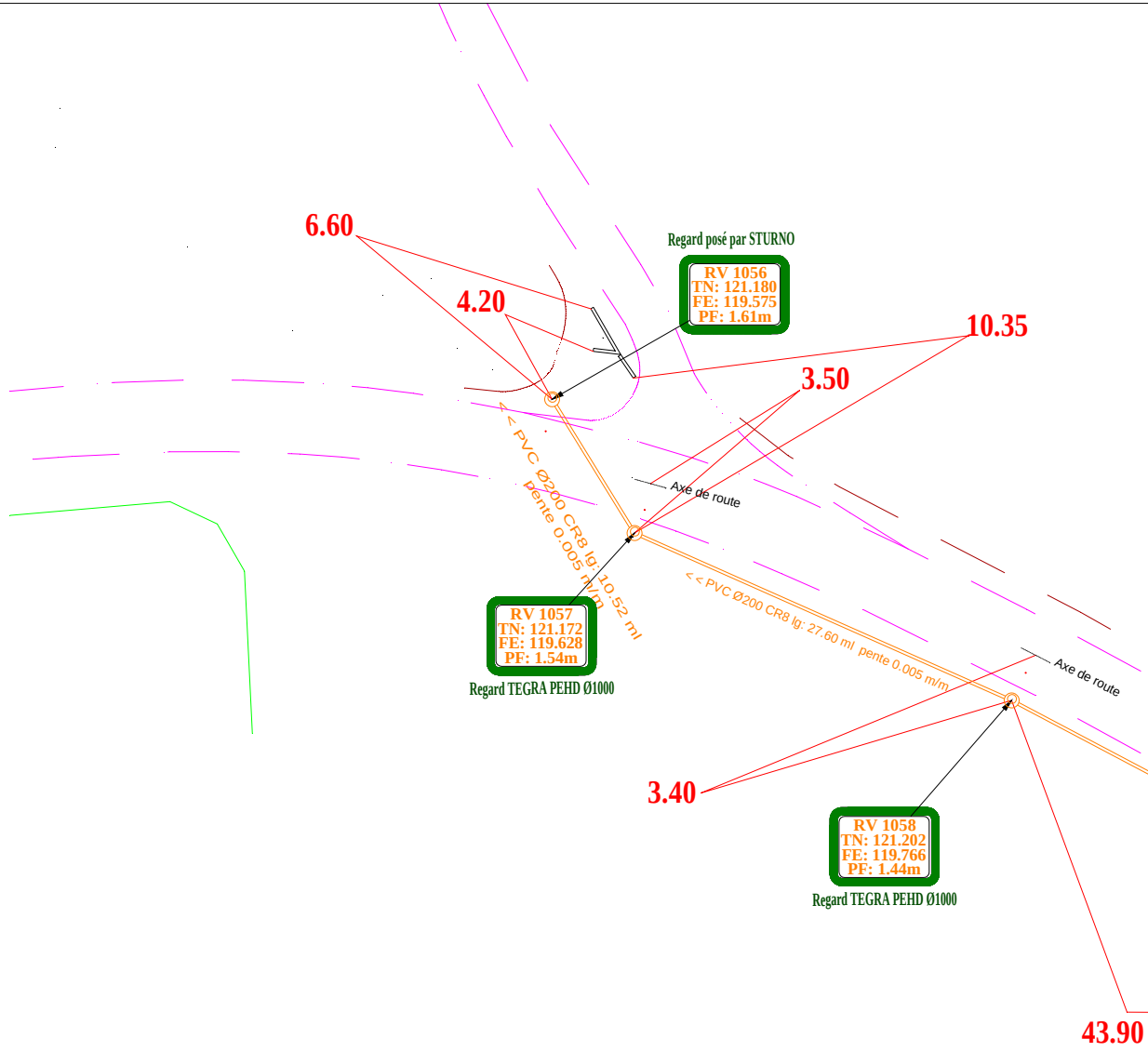
6.60
4.20
Regard posé par STURNO
RV 1056
TN: 121.180
FE: 119.575
PF: 1.61m
10.35
3.50
Axe de route
< PVC Ø200 CR8 lg: 10.52 ml
pente 0.005 m/m
RV 1057
TN: 121.172
FE: 119.628
PF: 1.54m
Regard TEGRA PEHD Ø1000
< < PVC Ø200 CR8 lg: 27.60 ml pente 0.005 m/m
Axe de route
3.40
RV 1058
TN: 121.202
FE: 119.766
PF: 1.44m
Regard TEGRA PEHD Ø1000
43.90

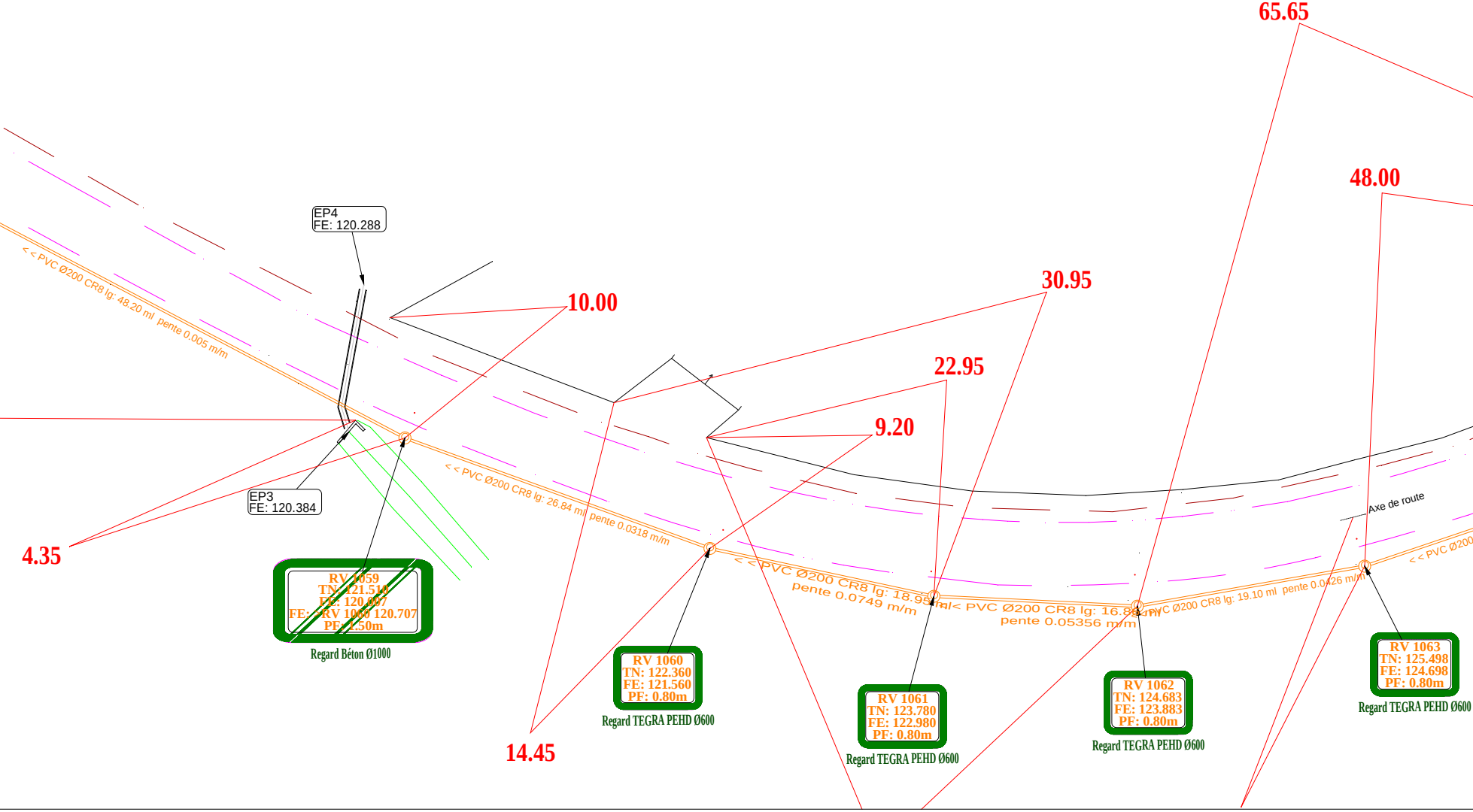
65.65
48.00
30.95
22.95
10.00
9.20
4.35
14.45
EP4
FE: 120.288
EP3
FE: 120.384
< < PVC Ø200 CR8 lg: 48.20 ml pente 0.005 m/m
< < PVC Ø200 CR8 lg: 26.84 ml pente 0.0318 m/m
< < PVC Ø200 CR8 lg: 18.95 ml
pente 0.0749 m/m
< PVC Ø200 CR8 lg: 16.88 ml
pente 0.05356 m/m
PVC Ø200 CR8 lg: 19.10 ml pente 0.0426 m/m
< < PVC Ø200
Axe de route
RV 1059
TN: 121.510
FE: 120.007
FE: >RV 1060 120.707
PF: 1.50m
Regard Béton Ø1000
RV 1060
TN: 122.360
FE: 121.560
PF: 0.80m
Regard TEGRA PEHD Ø600
RV 1061
TN: 123.780
FE: 122.980
PF: 0.80m
Regard TEGRA PEHD Ø600
RV 1062
TN: 124.683
FE: 123.883
PF: 0.80m
Regard TEGRA PEHD Ø600
RV 1063
TN: 125.498
FE: 124.698
PF: 0.80m
Regard TEGRA PEHD Ø600

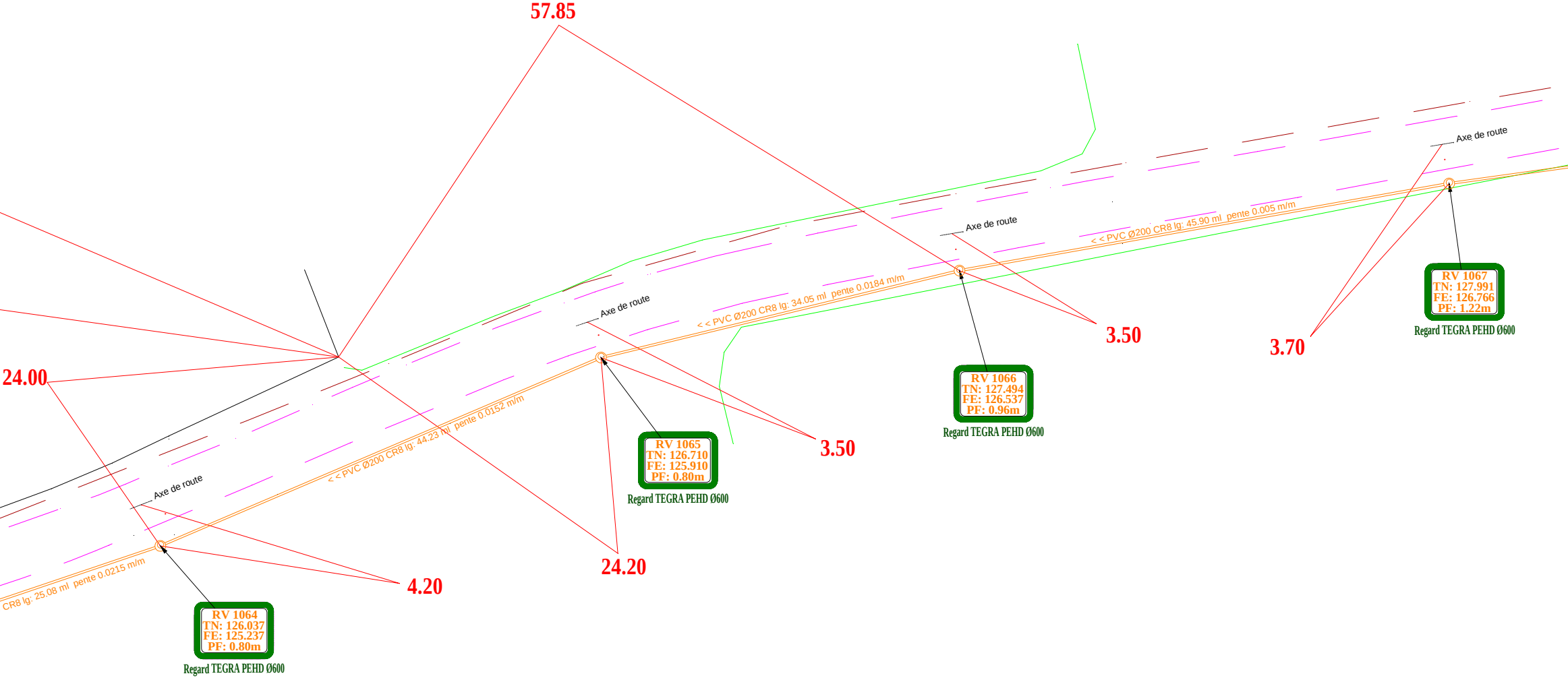
57.85
3.50
3.70
24.00
3.50
4.20
24.20
Axe de route
Axe de route
Axe de route
Axe de route
< < PVC Ø200 CR8 lg: 45.90 ml pente 0.005 m/m
< < PVC Ø200 CR8 lg: 34.05 ml pente 0.0184 m/m
< < PVC Ø200 CR8 lg: 44.23 ml pente 0.0152 m/m
CR8 lg: 25.08 ml pente 0.0215 m/m
RV 1067
TN: 127.991
FE: 126.766
PF: 1.22m
Regard TEGRA PEHD Ø600
RV 1066
TN: 127.494
FE: 126.537
PF: 0.96m
Regard TEGRA PEHD Ø600
RV 1065
TN: 126.710
FE: 125.910
PF: 0.80m
Regard TEGRA PEHD Ø600
RV 1064
TN: 126.037
FE: 125.237
PF: 0.80m
Regard TEGRA PEHD Ø600

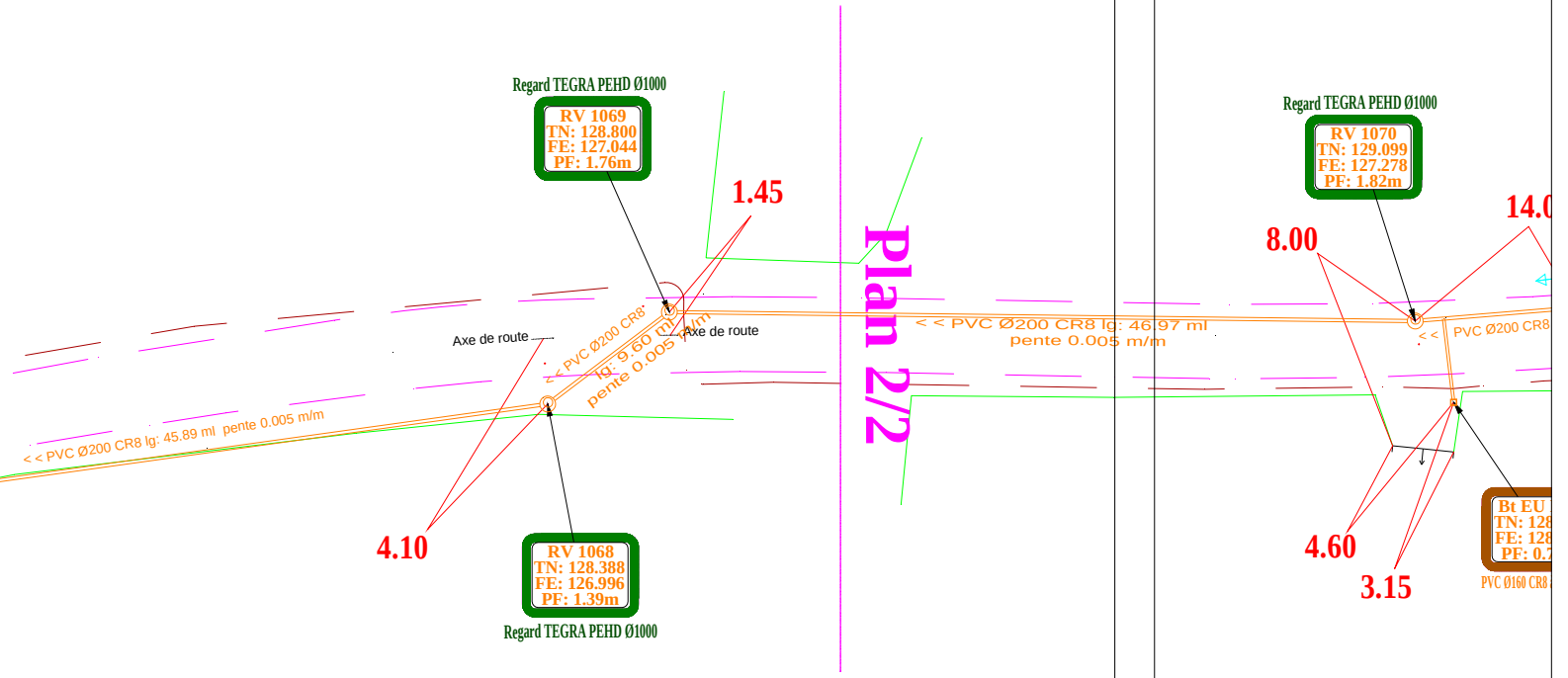

Regard TEGRA PEHD Ø1000
RV 1069
TN: 128.800
FE: 127.044
PF: 1.76m
1.45
Axe de route
Axe de route
<< PVC Ø200 CR8
lg: 9.60 ml
pente 0.005 m/m
<< PVC Ø200 CR8 lg: 45.89 ml pente 0.005 m/m
4.10
RV 1068
TN: 128.388
FE: 126.996
PF: 1.39m
Regard TEGRA PEHD Ø1000
Plan 2/2
<< PVC Ø200 CR8 lg: 46.97 ml
pente 0.005 m/m
Regard TEGRA PEHD Ø1000
RV 1070
TN: 129.099
FE: 127.278
PF: 1.82m
8.00
14.0
<< PVC Ø200 CR8
4.60
3.15
Bt EU
TN: 128
FE: 128
PF: 0.7
PVC Ø160 CR8

DEPARTEMENT DE L'EURE ET LOIR
GROUPEMENT DE COMMUNES
SAINT-LAURENT-LA-GATINE ET CROISILLES

Commune de Saint Laurent la Gâtine

Hameau de BOISSY

Allée des trembles - Rue du jeu de paume - Place de saint pol - Rue des Amandiers - Allée du château

Création d'un réseau d'assainissement ramifié sous pression et gravitaire

PLAN DE RECOLEMENT

Chantier N° 14.1606	Echelle: 1/500	Référence NGF : 128.222	Plan N° 1

SNER
Sté Nouvelle des Ets Rousseau
ZA de la Rouvelière - 72700 SPAY
Tél : 02-43-41-38-19 Fax : 02-43-84-80-51

INDICE	OBJET DE L'INDICE	DATE	DESSINE PAR	VERIFIE PAR
01	Création	02/04/2015	E. MARQUES	

Pour les branchements Ø63/63

1 Culotte à embouts Mâles 45° Ø63/63/63
1 Coude Electro. 45° Ø63
1 RV Electro. Ø63
4 Manchons Electro. Ø63

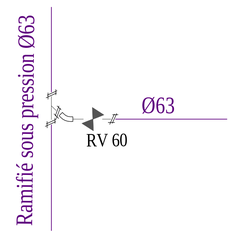

1 Culotte à embouts Mâles 45° Ø63/63/63
1 Coude Electro. 45° Ø63
5 Manchons Electro. Ø63
2 RV DN60

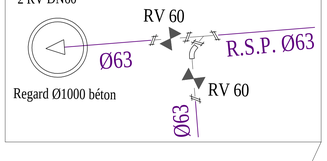

1 Culotte à embouts Mâles 45° Ø63/63/63
1 Coude Electro. 45° Ø63
5 Manchons Electro. Ø63
2 RV DN60

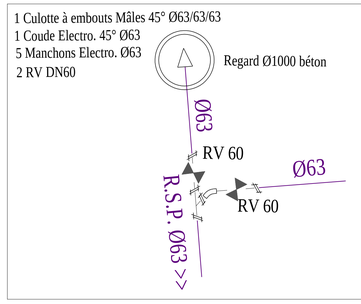

4 Manchons Electro. Ø63
1 RV Electro. Ø63
1 Coude Electro. 45° Ø63
1 Culotte à embouts Mâles 45° Ø63/63/63

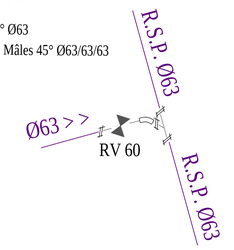

1 Culotte à embouts Mâles 45° Ø63/63/63
1 Coude Electro. 45° Ø63
5 Manchons Electro. Ø63
2 RV DN60

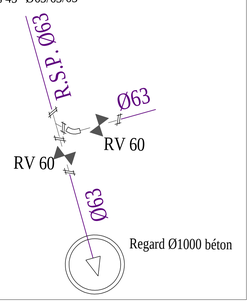

2 Manchon Electro. Ø63
5 Manchons Electro. Ø75
2 RV Electro. Ø63
2 Coudes Electro. 45° Ø63
2 Réductions PE lisse Ø75/63
1 Culotte à embouts Mâles 45° Ø75/75/75

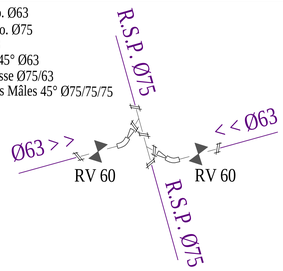

1 Culotte à embouts Mâles 45° Ø63/63/63
1 Coude Electro. 45° Ø63
4 Manchons Electro. Ø63
1 RV Electro. Ø63

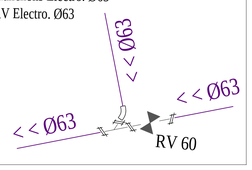

1 Culotte à embouts Mâles 45° Ø63/63/63
1 Coude Electro. 45° Ø63
5 Manchons Electro. Ø63
2 RV DN60

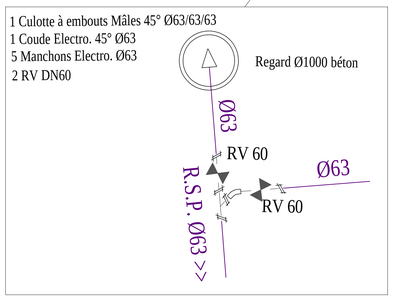

1 Coude Electro. 45° Ø63
1 Coude Electro. 45° Ø63
R.S.P. Ø63 > >
Regard Ø1000 béton
Fond de regard: plage à maçonner
Arrivée dans regard: percement + maçonnerie
PVC Ø200 > >
CR8

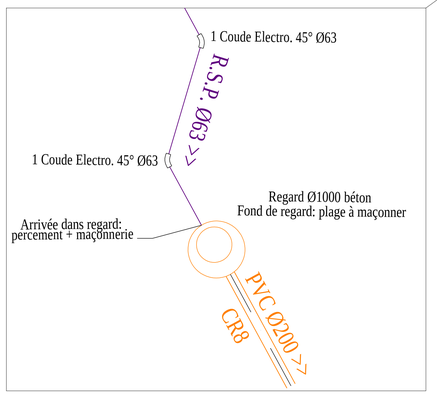

Rue d'Amfreville
Allée des trembles
Rue du jeu de paume
Place de saint pol
Marnière
Rue des Amandiers
Allée du château
Rue du moulin à vent
Ecole
Maire
PEHD Ø63 > >
< < PEHD Ø63
N° 1
N° 2
N° 3
N° 3Bis
N° 4
N° 5Bis
N° 7
N° 9
N° 12
N° 22
Vidange RAM 74 TN: 126.441 FE: 125.641 PE: 0.80m
RAM 75 TN: 126.541 FE: 125.651 PE: 0.66m
RAM 75C TN: 126.454 FE: 126.054 PE: 0.00m
RAM 76 TN: 126.446 FE: 125.646 PE: 0.80m
RAM 76C TN: 126.537 FE: 125.737 PE: 0.80m
RAM 77 TN: 126.771 FE: 125.787 PE: 0.95m
RAM 77C TN: 126.706 FE: 125.906 PE: 0.80m
RAM 78 TN: 126.781 FE: 125.981 PE: 0.80m
RAM 78C TN: 126.814 FE: 126.014 PE: 0.80m
RAM 79 TN: 126.908 FE: 126.908 PE: 0.89m
RAM 79C TN: 127.775 FE: 126.975 PE: 0.80m
RAM 80 TN: 128.837 FE: 127.987 PE: 0.95m
RAM 80C TN: 128.838 FE: 128.038 PE: 0.80m
RAM 81 TN: 129.736 FE: 128.936 PE: 0.80m
RAM 82 TN: 129.751 FE: 128.951 PE: 0.80m
RAM 82C TN: 129.752 FE: 128.952 PE: 0.80m
RAM 83 TN: 129.332 FE: 128.502 PE: 0.83m
RAM 83C TN: 129.312 FE: 128.512 PE: 0.80m
RAM 84 TN: 129.760 FE: 128.010 PE: 0.87m
RAM 85 TN: 127.115 FE: 126.319 PE: 0.80m
RAM 85C TN: 127.233 FE: 126.353 PE: 0.80m
RAM 86C TN: 126.198 FE: 126.398 PE: 0.80m
Vidange RAM 85 TN: 127.362 FE: 126.362 PE: 0.80m
RAM 87 TN: 130.327 FE: 129.527 PE: 0.81m
RAM 87C TN: 130.402 FE: 129.592 PE: 0.81m
RAM 88 TN: 130.464 FE: 129.904 PE: 0.90m
RAM 88C TN: 130.416 FE: 129.560 PE: 0.85m
RAM 89 TN: 130.727 FE: 129.927 PE: 0.80m
RAM 89C TN: 130.813 FE: 130.013 PE: 0.80m
RAM 57 TN: 129.067 FE: 129.047 PE: 0.95m
RAM 57C TN: 129.407 FE: 129.107 PE: 0.80m
RAM 58 TN: 129.421 FE: 128.531 PE: 0.89m
RAM 58C TN: 129.408 FE: 128.608 PE: 0.80m
RAM 59 TN: 129.224 FE: 128.174 PE: 1.05m
RAM 59C TN: 129.107 FE: 128.307 PE: 0.90m
RAM 60 TN: 129.025 FE: 128.005 PE: 0.96m
RAM 60C TN: 128.941 FE: 128.141 PE: 0.80m
RAM 61 TN: 129.452 FE: 128.452 PE: 0.80m
RAM 61C TN: 128.863 FE: 128.063 PE: 0.80m
RAM 62 TN: 128.850 FE: 128.050 PE: 0.80m
RAM 62C TN: 128.861 FE: 128.061 PE: 0.81m
RAM 63 TN: 128.810 FE: 128.010 PE: 0.80m
RAM 63C TN: 127.051 FE: 126.251 PE: 0.80m
RAM 64 TN: 127.289 FE: 126.350 PE: 0.91m
RAM 64C TN: 127.814 FE: 127.014 PE: 0.80m
RAM 66 TN: 126.887 FE: 126.087 PE: 0.80m
RAM 66C TN: 126.945 FE: 126.125 PE: 0.82m
Vidange RAM 67 TN: 126.944 FE: 126.124 PE: 0.82m
Vidange RAM 68 TN: 127.292 FE: 126.482 PE: 0.81m
RAM 69 TN: 127.402 FE: 126.602 PE: 0.94m
RAM 69C TN: 127.298 FE: 126.498 PE: 0.81m
RAM 70C TN: 127.497 FE: 126.697 PE: 0.00m
RAM 71 TN: 127.493 FE: 126.684 PE: 0.85m
RAM 71C TN: 127.556 FE: 126.756 PE: 0.80m
RAM 72 TN: 127.741 FE: 126.771 PE: 0.97m
RAM 72C TN: 127.629 FE: 126.879 PE: 0.81m
RAM 73 TN: 127.746 FE: 126.826 PE: 0.92m
RAM 73C TN: 127.627 FE: 126.797 PE: 0.83m
RAM 74 TN: 127.556 FE: 126.756 PE: 0.80m
RAM 75C TN: 127.775 FE: 126.975 PE: 0.80m
Rt EU N°27 TN: 128.583 FE: 127.783 PE: 0.80m
RV 60 TN: 130.176 FE: 129.326 PE: 0.85m
RV 60B TN: 130.199 FE: 129.359 PE: 0.84m
RV 61 TN: 129.736 FE: 128.936 PE: 0.80m
RV 62 TN: 128.850 FE: 128.050 PE: 0.80m
RV 63 TN: 128.810 FE: 128.010 PE: 0.80m
RV 64 TN: 127.289 FE: 126.350 PE: 0.91m
RV 65 TN: 127.051 FE: 126.251 PE: 0.80m
RV 66 TN: 126.887 FE: 126.087 PE: 0.80m
RV 67 TN: 126.944 FE: 126.124 PE: 0.82m
RV 68 TN: 127.292 FE: 126.482 PE: 0.81m
RV 69 TN: 127.402 FE: 126.602 PE: 0.94m
RV 70 TN: 127.497 FE: 126.697 PE: 0.00m
RV 71 TN: 127.493 FE: 126.684 PE: 0.85m
RV 72 TN: 127.741 FE: 126.771 PE: 0.97m
RV 73 TN: 127.746 FE: 126.826 PE: 0.92m
RV 74 TN: 127.556 FE: 126.756 PE: 0.80m
RV 75 TN: 127.775 FE: 126.975 PE: 0.80m
RV 76 TN: 127.233 FE: 126.353 PE: 0.80m
RV 77 TN: 126.198 FE: 126.398 PE: 0.80m
RV 78 TN: 126.319 FE: 126.319 PE: 0.80m
RV 79 TN: 127.362 FE: 126.362 PE: 0.80m
RV 80 TN: 130.402 FE: 129.592 PE: 0.81m
RV 81 TN: 130.464 FE: 129.904 PE: 0.90m
RV 82 TN: 130.813 FE: 130.013 PE: 0.80m

DEPARTEMENT DE L'EURE ET LOIR
GROUPEMENT DE COMMUNES
SAINT-LAURENT-LA-GATINE ET CROISILLES

Commune de Saint Laurent la Gâtine

Hameau de BOISSY

Allée des trembles - Rue du jeu de paume - Place de saint pol - Rue des Amandiers - Allée du château

Création d'un réseau d'assainissement ramifié sous pression et gravitaire

PLAN DE RECOLEMENT

Chantier N° 14.1606	Echelle: 1/500	Référence NGF : 128.222	Plan N° 1

SNER
Sté Nouvelle des Ets Rousseau
ZA de la Rouvelière - 72700 SPAY
Tél : 02-43-41-38-19 Fax : 02-43-84-80-51

INDICE	OBJET DE L'INDICE	DATE	DESSINE PAR	VERIFIE PAR
01	Création	02/04/2015	E. MARQUES	

Pour les branchements Ø63/63

1 Culotte à embouts Mâles 45° Ø63/63/63
1 Coude Electro. 45° Ø63
1 RV Electro. Ø63
4 Manchons Electro. Ø63

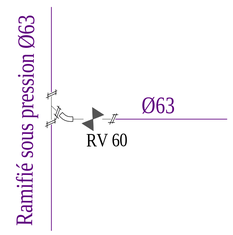

1 Culotte à embouts Mâles 45° Ø63/63/63
1 Coude Electro. 45° Ø63
5 Manchons Electro. Ø63
2 RV DN60

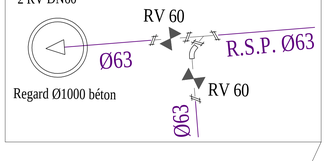

1 Culotte à embouts Mâles 45° Ø63/63/63
1 Coude Electro. 45° Ø63
5 Manchons Electro. Ø63
2 RV DN60

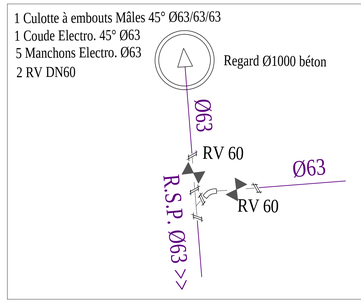

4 Manchons Electro. Ø63
1 RV Electro. Ø63
1 Coude Electro. 45° Ø63
1 Culotte à embouts Mâles 45° Ø63/63/63

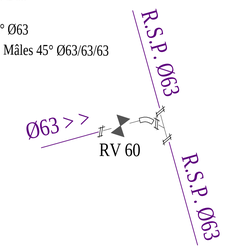

1 Culotte à embouts Mâles 45° Ø63/63/63
1 Coude Electro. 45° Ø63
5 Manchons Electro. Ø63
2 RV DN60

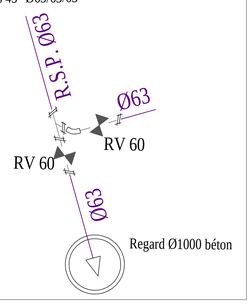

2 Manchon Electro. Ø63
5 Manchons Electro. Ø75
2 RV Electro. Ø63
2 Coudes Electro. 45° Ø63
2 Réductions PE lisse Ø75/63
1 Culotte à embouts Mâles 45° Ø75/75/75

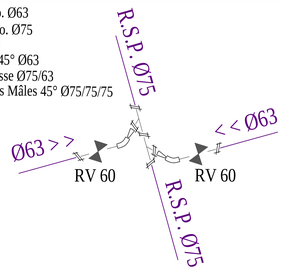

1 Culotte à embouts Mâles 45° Ø63/63/63
1 Coude Electro. 45° Ø63
4 Manchons Electro. Ø63
1 RV Electro. Ø63

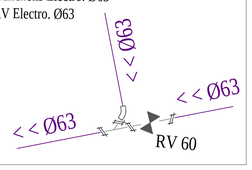

1 Culotte à embouts Mâles 45° Ø63/63/63
1 Coude Electro. 45° Ø63
5 Manchons Electro. Ø63
2 RV DN60

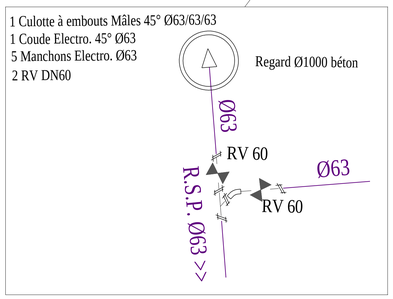

1 Coude Electro. 45° Ø63
1 Coude Electro. 45° Ø63
R.S.P. Ø63 > >
Regard Ø1000 béton
Fond de regard: plage à maçonner
Arrivée dans regard: percement + maçonnerie
PVC Ø200 > >
CR8

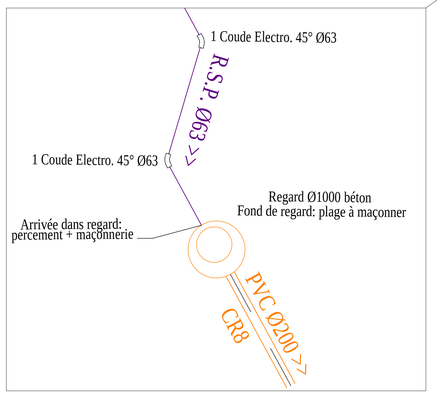

Rue d'Amfreville
Allée des trembles
Rue du jeu de paume
Place de saint pol
Marnière
Rue des Amandiers
Allée du château
Rue du moulin à vent
Ecole
Maire
PEHD Ø63 > >
< < PEHD Ø63
N° 1
N° 2
N° 3
N° 3Bis
N° 4
N° 5Bis
N° 7
N° 9
N° 12
N° 22
Vidange RAM 74 TN: 126.441 FE: 125.641 PE: 0.80m
RAM 75 TN: 126.541 FE: 125.651 PE: 0.66m
RAM 75C TN: 126.454 FE: 126.054 PE: 0.00m
RAM 76 TN: 126.446 FE: 125.646 PE: 0.80m
RAM 76C TN: 126.537 FE: 125.737 PE: 0.80m
RAM 77 TN: 126.771 FE: 125.787 PE: 0.95m
RAM 77C TN: 126.706 FE: 125.906 PE: 0.80m
RAM 78 TN: 126.781 FE: 125.981 PE: 0.80m
RAM 78C TN: 126.814 FE: 126.014 PE: 0.80m
RAM 79 TN: 126.908 FE: 126.908 PE: 0.89m
RAM 79C TN: 127.775 FE: 126.975 PE: 0.80m
RAM 80 TN: 128.837 FE: 127.987 PE: 0.95m
RAM 80C TN: 128.838 FE: 128.038 PE: 0.80m
RAM 81 TN: 129.736 FE: 128.936 PE: 0.80m
RAM 82 TN: 129.751 FE: 128.951 PE: 0.80m
RAM 82C TN: 129.752 FE: 128.952 PE: 0.80m
RAM 83 TN: 129.332 FE: 128.502 PE: 0.83m
RAM 83C TN: 129.312 FE: 128.512 PE: 0.80m
RAM 84 TN: 129.760 FE: 128.010 PE: 0.87m
RAM 85 TN: 127.115 FE: 126.319 PE: 0.80m
RAM 85C TN: 127.233 FE: 126.353 PE: 0.80m
RAM 86C TN: 126.198 FE: 126.398 PE: 0.80m
Vidange RAM 85 TN: 127.362 FE: 126.362 PE: 0.80m
RAM 87 TN: 130.327 FE: 129.527 PE: 0.81m
RAM 87C TN: 130.402 FE: 129.592 PE: 0.81m
RAM 88 TN: 130.464 FE: 129.904 PE: 0.90m
RAM 88C TN: 130.416 FE: 129.560 PE: 0.85m
RAM 89 TN: 130.727 FE: 129.927 PE: 0.80m
RAM 89C TN: 130.813 FE: 130.013 PE: 0.80m
RAM 57 TN: 129.067 FE: 129.047 PE: 0.95m
RAM 57C TN: 129.407 FE: 129.107 PE: 0.80m
RAM 58 TN: 129.421 FE: 128.531 PE: 0.89m
RAM 58C TN: 129.408 FE: 128.608 PE: 0.80m
RAM 59 TN: 129.224 FE: 128.174 PE: 1.05m
RAM 59C TN: 129.107 FE: 128.307 PE: 0.90m
RAM 60 TN: 129.025 FE: 128.005 PE: 0.96m
RAM 60C TN: 128.941 FE: 128.141 PE: 0.80m
RAM 61 TN: 129.452 FE: 128.452 PE: 0.80m
RAM 61C TN: 128.863 FE: 128.063 PE: 0.80m
RAM 62 TN: 128.850 FE: 128.050 PE: 0.80m
RAM 62C TN: 128.861 FE: 128.061 PE: 0.81m
RAM 63 TN: 128.810 FE: 128.010 PE: 0.80m
RAM 63C TN: 127.051 FE: 126.251 PE: 0.80m
RAM 64 TN: 127.289 FE: 126.350 PE: 0.91m
RAM 64C TN: 127.814 FE: 127.014 PE: 0.80m
RAM 66 TN: 126.887 FE: 126.087 PE: 0.80m
RAM 66C TN: 126.945 FE: 126.125 PE: 0.82m
Vidange RAM 67 TN: 126.944 FE: 126.124 PE: 0.82m
Vidange RAM 68 TN: 127.292 FE: 126.482 PE: 0.81m
RAM 69 TN: 127.402 FE: 126.602 PE: 0.94m
RAM 69C TN: 127.298 FE: 126.498 PE: 0.81m
RAM 70C TN: 127.497 FE: 126.697 PE: 0.00m
RAM 71 TN: 127.493 FE: 126.684 PE: 0.85m
RAM 71C TN: 127.556 FE: 126.756 PE: 0.80m
RAM 72 TN: 127.741 FE: 126.771 PE: 0.97m
RAM 72C TN: 127.629 FE: 126.879 PE: 0.81m
RAM 73 TN: 127.746 FE: 126.826 PE: 0.92m
RAM 73C TN: 127.627 FE: 126.797 PE: 0.83m
RAM 74 TN: 127.556 FE: 126.756 PE: 0.80m
RAM 75C TN: 127.775 FE: 126.975 PE: 0.80m
Rt EU N°27 TN: 128.583 FE: 127.783 PE: 0.80m
RV 60 TN: 130.176 FE: 129.326 PE: 0.85m
RV 60B TN: 130.199 FE: 129.359 PE: 0.84m
RV 61 TN: 129.736 FE: 128.936 PE: 0.80m
RV 62 TN: 128.850 FE: 128.050 PE: 0.80m
RV 63 TN: 128.810 FE: 128.010 PE: 0.80m
RV 64 TN: 127.289 FE: 126.350 PE: 0.91m
RV 65 TN: 127.051 FE: 126.251 PE: 0.80m
RV 66 TN: 126.887 FE: 126.087 PE: 0.80m
RV 67 TN: 126.944 FE: 126.124 PE: 0.82m
RV 68 TN: 127.292 FE: 126.482 PE: 0.81m
RV 69 TN: 127.402 FE: 126.602 PE: 0.94m
RV 70 TN: 127.497 FE: 126.697 PE: 0.00m
RV 71 TN: 127.493 FE: 126.684 PE: 0.85m
RV 72 TN: 127.741 FE: 126.771 PE: 0.97m
RV 73 TN: 127.746 FE: 126.826 PE: 0.92m
RV 74 TN: 127.556 FE: 126.756 PE: 0.80m
RV 75 TN: 127.775 FE: 126.975 PE: 0.80m
RV 76 TN: 127.233 FE: 126.353 PE: 0.80m
RV 77 TN: 126.198 FE: 126.398 PE: 0.80m
RV 78 TN: 126.319 FE: 126.319 PE: 0.80m
RV 79 TN: 127.362 FE: 126.362 PE: 0.80m
RV 80 TN: 130.402 FE: 129.592 PE: 0.81m
RV 81 TN: 130.464 FE: 129.904 PE: 0.90m
RV 82 TN: 130.813 FE: 130.013 PE: 0.80m

DEPARTEMENT DE L'EURE ET LOIRE
GROUPEMENT DE COMMUNES
SAINT-LAURENT-LA-GATINE ET CROISILLES

Commune de Saint Laurent la Gâtine

Hameau de BOISSY

Rue du moulin à vent / Allée du château
Rue d'Amfreville / Rue des Amandiers

Création d'un réseau d'assainissement ramifié sous pression et gravitaire

PLAN DE RECOLEMENT

Chantier N° 14.1606	Echelle: 1/250	Référence NGF : 128.222	Plan 2/2

SNER
Sté Nouvelle des Ets Rousseau
ZA de la Rouvelière - 72700 SPAY
Tél : 02-43-41-38-19 Fax : 02-43-84-80-51

INDICE	OBJET DE L'INDICE	DATE	DESSINE PAR	VERIFIE PAR
01	Création	27/03/2014	E. MARQUES	



DEPARTEMENT DE L'EURE ET LOIR
GROUPEMENT DE COMMUNES
SAINT-LAURENT-LA-GATINE ET CROISILLES

Commune de Saint Laurent la Gâtine

Hameau de BOISSY

Rue du moulin à vent / Allée du château
Rue d'Amfreville / Rue des Amandiers

Création d'un réseau d'assainissement ramifié sous pression et gravitaire

PLAN DE RECOLEMENT

Chantier N° 14.1606	Echelle: 1/250	Référence NGF : 128.222	Plan 2/2

SNER
Sté Nouvelle des Ets Rousseau
ZA de la Rouvelière - 72700 SPAY
Tél : 02-43-41-38-19 Fax : 02-43-84-80-51

INDICE	OBJET DE L'INDICE	DATE	DESSINE PAR	VERIFIE PAR
01	Création	27/03/2014	E. MARQUES	

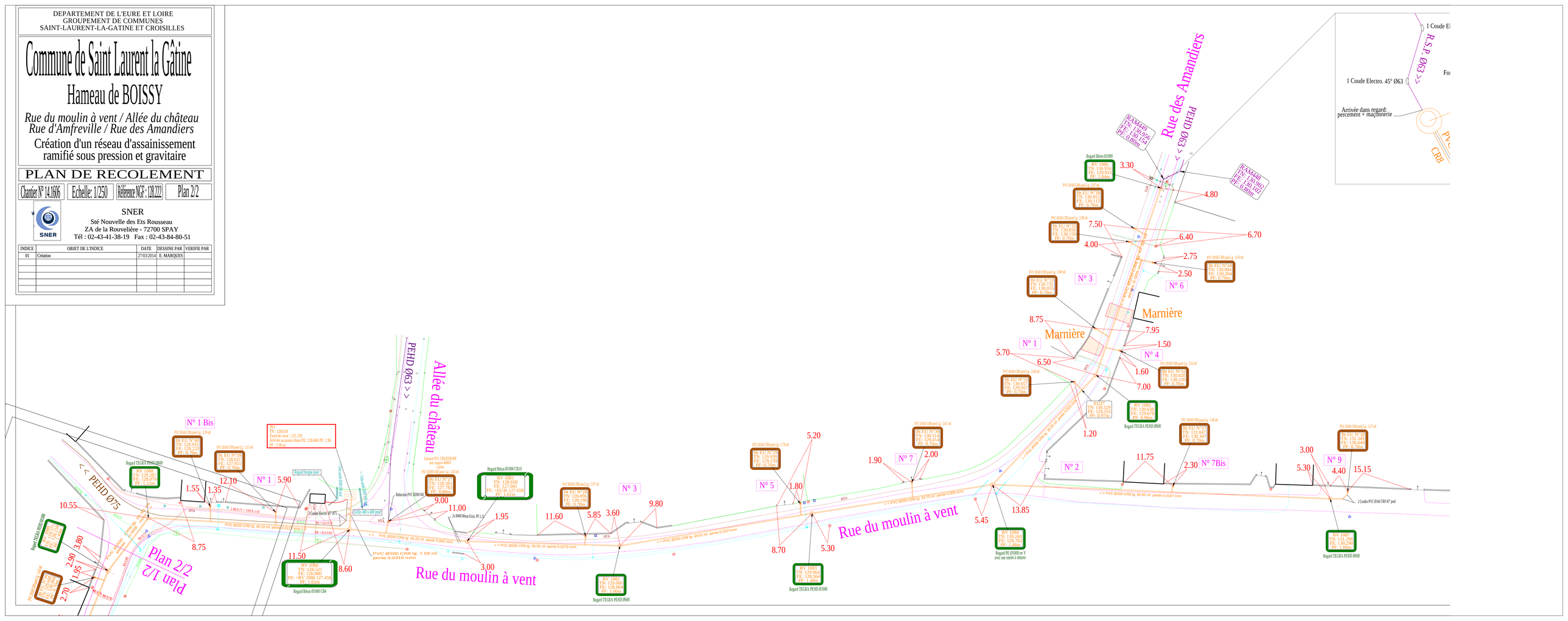

DEPARTEMENT DE L'EURE ET LOIR
GROUPEMENT DE COMMUNES
SAINT-LAURENT-LA-GATINE ET CROISILLES

Commune de Saint Laurent la Gâtine

Hameau de BOISSY

Rue d'Amfreville / Rue du Gland

Création d'un réseau d'assainissement ramifié sous pression et gravitaire

PLAN DE RECOLEMENT

Chantier N° 14.1606	Echelle: 1/250	Référence NGF : 126.222	Plan 1/2

SNER

Sté Nouvelle des Ets Rousseau
ZA de la Rouvelière - 72700 SPAY
Tél : 02-43-41-38-19 Fax : 02-43-84-80-51

INDICE	OBJET DE L'INDICE	DATE	DESSINE PAR	VERIFIE PAR
01	Création	26/03/2015	E. MARQUES	

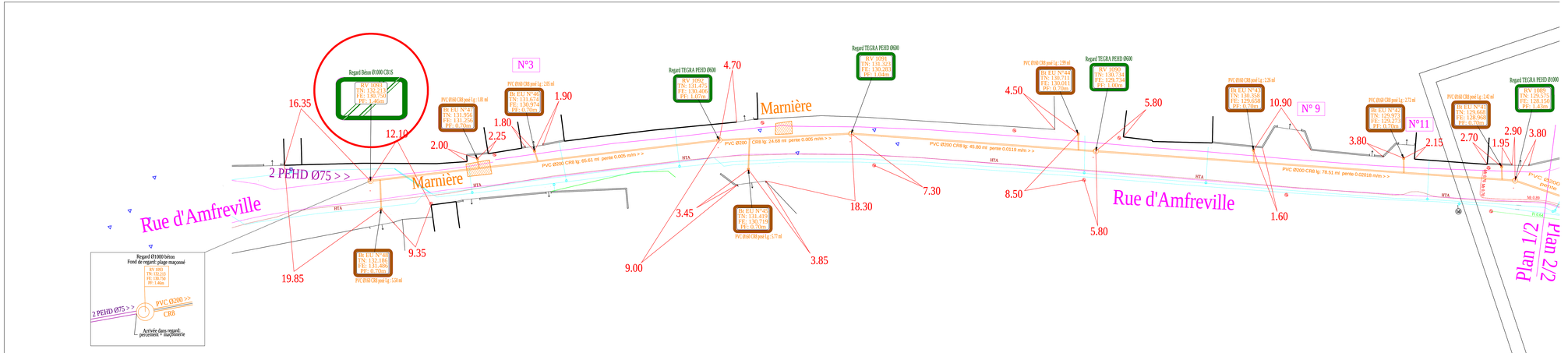

DEPARTEMENT DE L'EURE ET LOIR
GROUPEMENT DE COMMUNES
SAINT-LAURENT-LA-GATINE ET CROISILLES

Commune de Saint Laurent la Gâtine

Hameau de BOISSY

Rue d'Amfreville / Rue du Gland

Création d'un réseau d'assainissement ramifié sous pression et gravitaire

PLAN DE RECOLEMENT

Chantier N° 14.1606	Echelle: 1/250	Référence NGF : 126.222	Plan 1/2

SNER

Sté Nouvelle des Ets Rousseau
ZA de la Rouvelière - 72700 SPAY
Tél : 02-43-41-38-19 Fax : 02-43-84-80-51

INDICE	OBJET DE L'INDICE	DATE	DESSINE PAR	VERIFIE PAR
01	Création	26/03/2015	E. MARQUES	

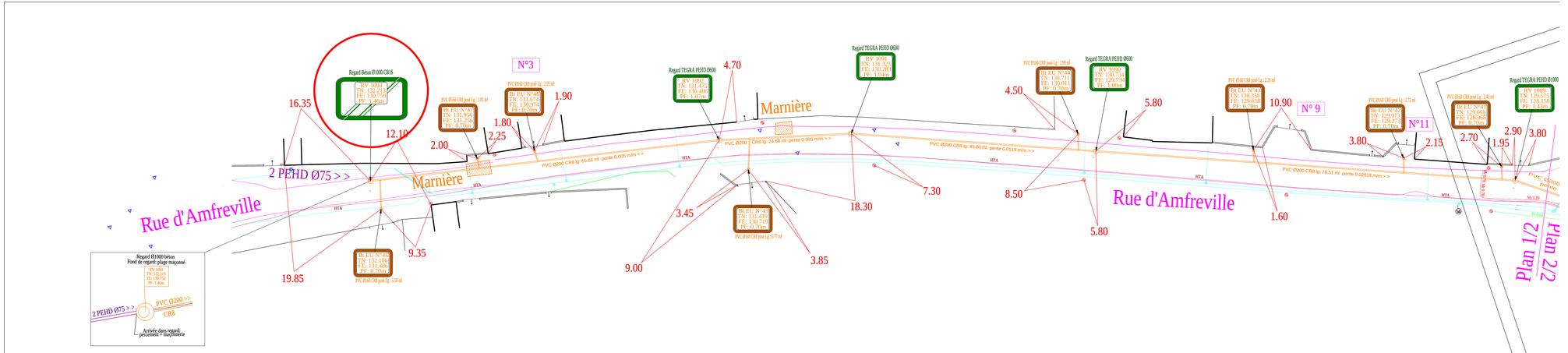

DEPARTEMENT DE L'EURE ET LOIR
GROUPEMENT DE COMMUNES
SAINT-LAURENT-LA-GATINE ET CROISILLES

Commune de Saint Laurent la Gâtine

Hameau de BOISSY

Allée des Trembles / Rue des Grandes Vignes

Création d'un réseau d'assainissement ramifié sous pression et gravitaire

PLAN DE RECIOLEMENT

Chantier N° 14.1606	Echelle: 1/500	Référence NGF : 128.222	Plan N° 1

SNER
Sté Nouvelle des Ets Rousseau
ZA de la Rouvelière - 72700 SPAY
Tél : 02-43-41-38-19 Fax : 02-43-84-80-51

INDICE	OBJET DE L'INDICE	DATE	DESSINE PAR	VERIFIE PAR
01	Création	30/03/2015	E. MARQUES	

1 Té Electro. Ø63/40
1 Ventouse DN40
2 Manchons Electro. Ø63
1 Manchon Electro. Ø40
Ramifié sous pression Ø63

Pour les branchements Ø63/63
1 Culotte à embouts Mâles 45° Ø63/63/63
1 Coude Electro. 45° Ø63
1 RV Electro. Ø63
4 Manchons Electro. Ø63
Ramifié sous pression Ø63
Ø63
RV 63

2 Manchons Electro. Ø63
1 Té Electro. Ø63/63
1 RV DN60
Ø63
RV 60
R.S.P. Ø63

Ø63 > >
RV 63
Ramifié sous pression Ø75
1 Manchon Electro. Ø63
3 Manchons Electro. Ø75
1 RV Electro. Ø63
1 Coude Electro. 45° Ø63
1 Réduction PE lisse Ø75/63
1 Culotte à embouts Mâles 45° Ø75/75/75

2 Manchons Electro. Ø63
1 RV DN60
Ø63
RV 60
R.S.P. Ø63
Regard Ø1000 béton

Ø63 > >
RV 63
Ø63 > >
< < Ø63
< < Ø63
RV 63
R.S.P. Ø75
R.S.P. Ø75
2 Manchon Electro. Ø63
5 Manchons Electro. Ø75
2 RV Electro. Ø63
2 Coudes Electro. 45° Ø63
2 Réductions PE lisse Ø75/63
1 Culotte à embouts Mâles 45° Ø75/75/75

Rue des Grandes Vignes
Allée des Trembles
Rue d'Amfreville
Marnière
PEHD Ø63 > >
PEHD Ø75

DEPARTEMENT DE L'EURE ET LOIRE
GROUPEMENT DE COMMUNES
SAINT-LAURENT-LA-GATINE ET CROISILLES

Commune de Saint Laurent la Gâtine

Hameau de BOISSY

Allée des Trembles / Rue des Grandes Vignes

Création d'un réseau d'assainissement ramifié sous pression et gravitaire

PLAN DE RECOLEMENT

Chantier N° 14.1606	Echelle: 1/500	Référence NGF : 128.222	Plan N° 1

SNER

Sté Nouvelle des Ets Rousseau
ZA de la Rouvelière - 72700 SPAY
Tél : 02-43-41-38-19 Fax : 02-43-84-80-51

INDICE	OBJET DE L'INDICE	DATE	DESSINE PAR	VERIFIE PAR
01	Création	30/03/2015	E. MARQUES	

1 Té Electro. Ø63/40
1 Ventouse DN40
2 Manchons Electro. Ø63
1 Manchon Electro. Ø40

Ramifié sous pression Ø63

Pour les branchements Ø63/63

1 Culotte à embouts Mâles 45° Ø63/63/63
1 Coude Electro. 45° Ø63
1 RV Electro. Ø63
4 Manchons Electro. Ø63

Ramifié sous pression Ø63
Ø63
RV 63

2 Manchons Electro. Ø63
1 Té Electro. Ø63/63
1 RV DN60

Ø63
RV 60
R.S.P. Ø63

Ø63 > >
RV 63
Ramifié sous pression Ø75

1 Manchon Electro. Ø63
3 Manchons Electro. Ø75
1 RV Electro. Ø63
1 Coude Electro. 45° Ø63
1 Réduction PE lisse Ø75/63
1 Culotte à embouts Mâles 45° Ø75/75/75

2 Manchons Electro. Ø63
1 RV DN60

Ø63
R.S.P. Ø63
RV 60

Regard Ø1000 béton

R.S.P. Ø75
< < Ø75
Ø63 > >
RV 63
Ø63 > >
< < Ø63
< < Ø63
RV 63
R.S.P. Ø75
< < Ø75

2 Manchon Electro. Ø63
5 Manchons Electro. Ø75
2 RV Electro. Ø63
2 Coudes Electro. 45° Ø63
2 Réductions PE lisse Ø75/63
1 Culotte à embouts Mâles 45° Ø75/75/75

Rue des Grandes Vignes
Allée des Trembles
Rue d'Amfreville
Marnière
PEHD Ø63 > >
PEHD Ø75

DEPARTEMENT DE L'EURE ET LOIR
GROUPEMENT DE COMMUNES
SAINT-LAURENT-LA-GATINE ET CROISILLES

Commune de Saint Laurent la Gâtine

Hameau de BOISSY

Création d'un réseau d'assainissement
ramifié sous pression et gravitaire

PLAN D'EXECUTION

Chantier N° 14.1606	Echelle: 1/500	Référence NGF : 128.222	Plan N° 1

SNER
Sté Nouvelle des Ets Rousseau
ZA de la Rouvelière - 72700 SPAYTél :
02-43-41-38-19 Fax : 02-43-84-80-51

INDICE	OBJET DE L'INDICE	DATE	DESSINE PAR	VERIFIE PAR
01	Création	30/07/2014	E. MARQUES	
02	Modification suite à la fiche d'observation n°5	26/08/2014	E. MARQUES	
03	Modifications sur toutes les profondeurs	11/09/2014	E. MARQUES	
04	Modifications des profondeurs pour les ventouses	22/09/2014	E. MARQUES	

Pour les branchements Ø63/63

1 Culotte à embouts Mâles 45° Ø63/63/63
1 Coude Electro. 45° Ø63
1 RV Electro. Ø63
3 Manchons Electro. Ø63

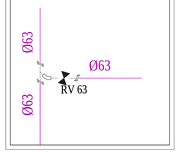

Pour les branchements Ø75/63

1 Culotte à embouts Mâles 45° Ø75/75/75
1 Réduction PE lisse Ø75/63
1 Coude Electro. 45° Ø63
1 RV Electro. Ø63
3 Manchons Electro. Ø75
1 Manchon Electro. Ø63

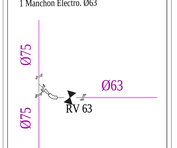

4 Manchons Electro. Ø63
1 Té inox Ø63/63 DN60
Regard Ø1000 béton
PEHD Ø 63
RV 60
Ø63
Ø63

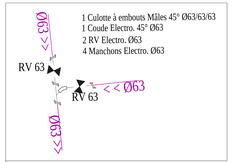

1 Té Electro. Ø75/40 DN40
2 Manchons Electro. Ø75
1 Manchon Electro. Ø40
Ø75
Ø75

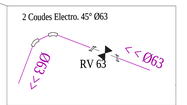

1 Culotte à embouts Mâles 45° Ø75/75/75
2 Réductions PE lisse Ø75/63
1 Coude Electro. 45° Ø63
2 RV Electro. Ø63
3 Manchons Electro. Ø75
3 Manchons Electro. Ø63

1 Culotte à embouts Mâles 45° Ø75/75/75
1 Réduction PE lisse Ø75/63
1 Coude Electro. 45° Ø63
1 RV Electro. Ø63
1 RV Electro. Ø75
3 Manchons Electro. Ø75
2 Manchons Electro. Ø63

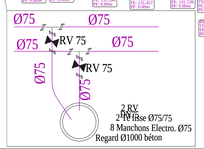

1 Té Electro. Ø75/40 DN40
2 Manchons Electro. Ø75
1 Manchon Electro. Ø40
Ø75
Ø75

1 Té Electro. Ø75/40 DN40
2 Manchons Electro. Ø75
1 Manchon Electro. Ø40
Ø75
Ø75

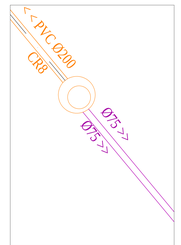

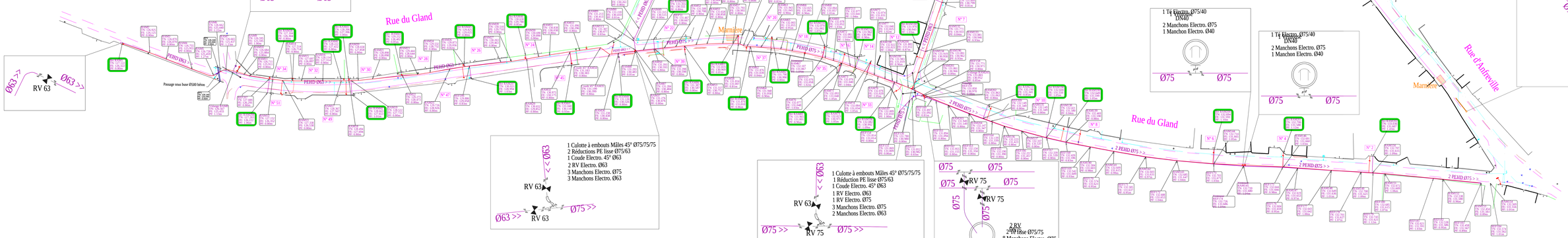

DEPARTEMENT DE L'EURE ET LOIRE
GROUPEMENT DE COMMUNES
SAINT-LAURENT-LA-GATINE ET CROISILLES

Commune de Saint Laurent la Gâtine

Hameau de BOISSY

Création d'un réseau d'assainissement ramifié sous pression et gravitaire

PLAN DE RECOLEMENT

Chantier N° 14.1606	Echelle: 1/500	Référence NGF : 128.222	Plan N° 1

SNER
Sté Nouvelle des Ets Rousseau
ZA de la Rouvelière - 72700 SPAYTél :
02-43-41-38-19 Fax : 02-43-84-80-51

INDICE	OBJET DE L'INDICE	DATE	DESSINE PAR	VERIFIE PAR
01	Création	30/03/2015	E. MARQUES	

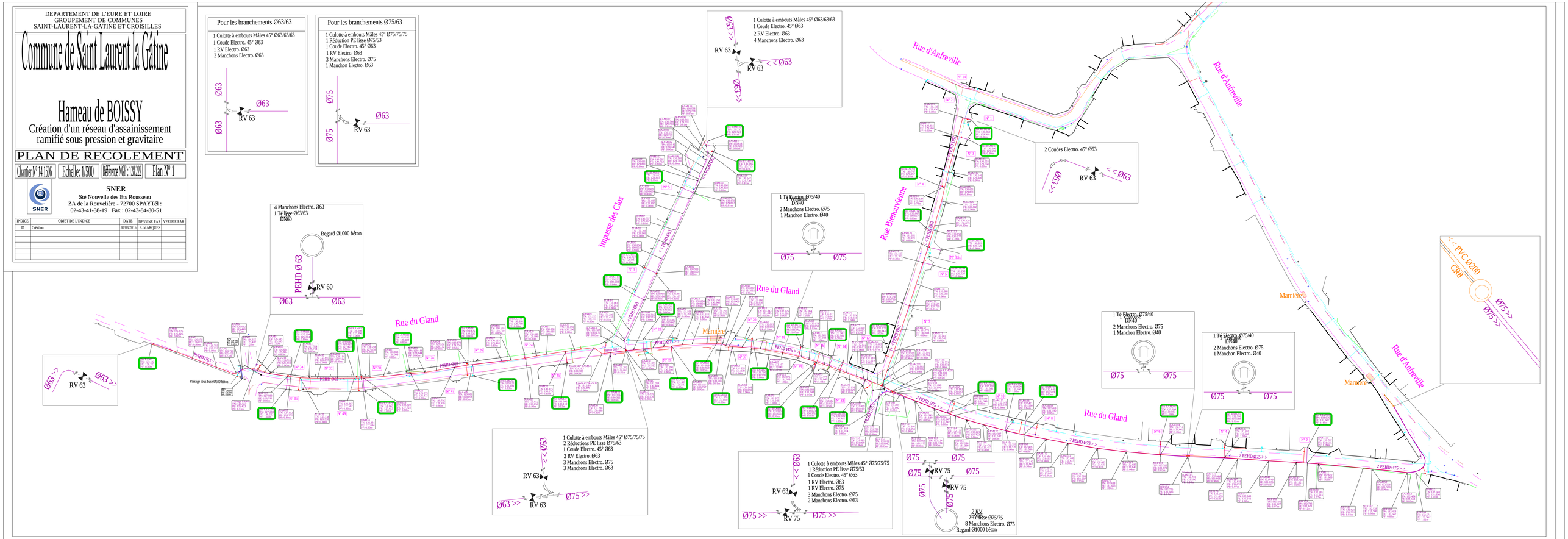

DEPARTEMENT DE L'EURE ET LOIRE
GROUPEMENT DE COMMUNES
SAINT-LAURENT LA GATINE ET CROISILLLES

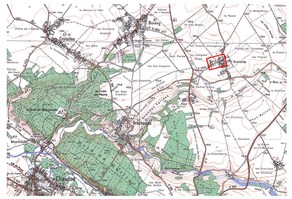

Création d'un Réseau D'Assainissement Ramifie sous Pression et Gravitaire L'AUMONE
Rue de la Croix de Fer,
Rue de la sente aux Anes
Rue de la Madelaine

PLAN DE RECOLEMENT

Indice	Date	Modification	Dessiné	Approuvé	
					Chantier n°12204
					Echelle : 1/250
0	26/03/2015	Création	C.LEROY	H.LEGARDINIER	PLAN N°1/3

STURNO

Rue des Grèves - 50307 AVRANCHES Cédex
Tél : 02-33-68-74-00 Fax : 02-33-68-74-13

POSTE PR3
T :134.13
Fe :133.13
Prof :0.99m
FOND DE CUVE
FE : 130.87

LONGUEUR REFOULEMENT
2217 ml Ø75 Pehd

Refou84
T :133.91
Fe :133.08
Prof :0.83m

FICHE TECHNIQUE PR3

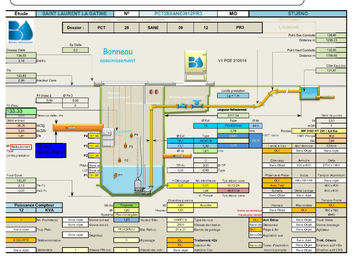

Rue de la Sente aux ânes

Rue de la Croix de Fer

Rue de la Croix de Fer

Rue de la Madeleine

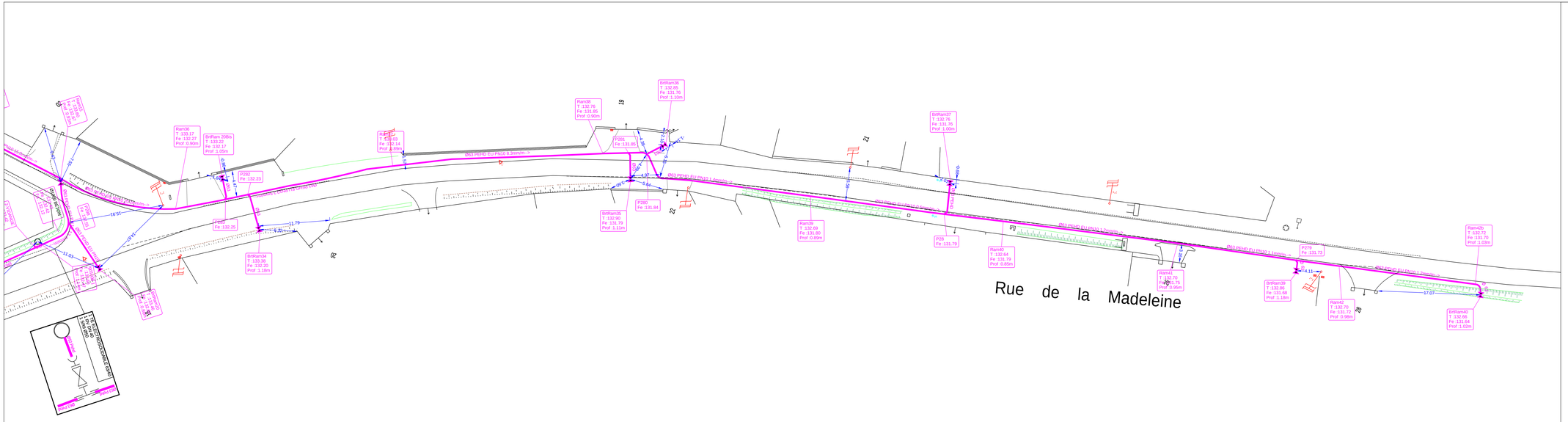

DEPARTEMENT DE L'EURE ET LOIRE

GROUPEMENT DE COMMUNES
SAINT-LAURENT LA GATINE ET CROISILLES

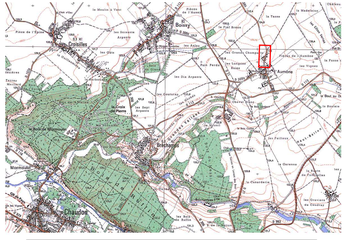

Création d'un Réseau D'Assainissement Ramifie sous Pression et Gravitaire L'AUMONE Rue de la Madelaine Vers SAINT-LAURENT-LA-GATINE

PLAN DE RECOLEMENT

Indice	Date	Modification	Dessiné	Approuvé
0	26/03/2015	Création	C.LEROY	H.LEGARDINIER

Chantier n°12204

Echelle : 1/250

PLAN N°2/3

STURNO

Rue des Grèves - 50307 AVRANCHES Cédex
Tél : 02-33-68-74-00 Fax : 02-33-68-74-13

DEPARTEMENT DE L'EURE ET LOIRE
GROUPEMENT DE COMMUNES
SAINT-LAURENT LA GATINE ET CROISILLLES

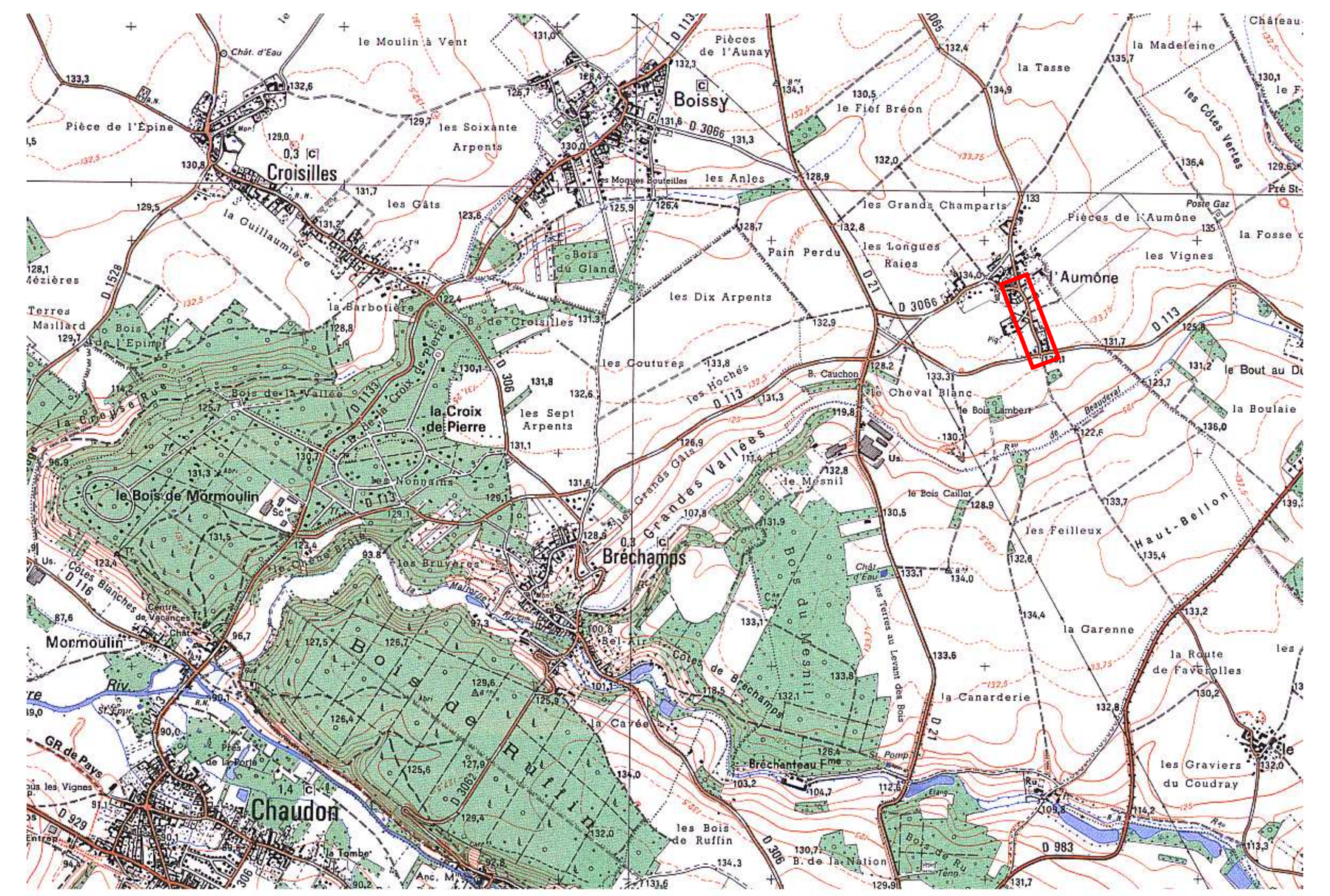

Création d'un Réseau D'Assainissement Ramifie sous Pression et Gravitaire L'AUMONE Rue de la Madelaine Vers FAVEROLLES

PLAN DE RECOLEMENT

					Chantier n°12204
					Echelle : 1/250
0	26/03/2015	Création	C.LEROY	H.LEGARDINIER	PLAN N°3/3
Indice	Date	Modification	Dessiné	Approuvé	

STURNO
Rue des Grèves - 50307 AVRANCHES Cédex
Tél : 02-33-68-74-00 Fax : 02-33-68-74-13

DEPARTEMENT DE L'EURE ET LOIRE

GROUPEMENT DE COMMUNES
SAINT-LAURENT LA GATINE ET CROISILLLES

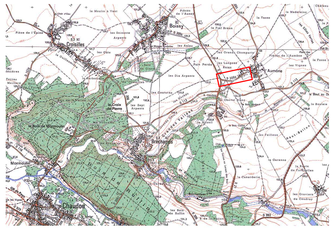

Création d'un Réseau D'Assainissement Ramifie sous Pression et Gravitaire TRANSFERT VERS BOISSY

PLAN DE RECOLEMENT

STURNO

Indice	Date	Modification	Dessiné	Approuvé
0	26/03/2015	Création	C.LEROY	H.LEGARDINIER

Chantier n°12204

Echelle : 1/500

PLAN N°1/3

Rue des Grèves - 50307 AVRANCHES Cédex
Tél : 02-33-68-74-00 Fax : 02-33-68-74-13

Refou67
T :133.72 ;
Fe :132.63 ;
Prof :1.10m

Refou68
T :134.17
Fe :132.66
Prof :1.52m

Refou69
T :133.52
Fe :132.69
Prof :0.83m

Refou70
T :133.60
Fe :132.72
Prof :0.88m

Refou71
T :133.79
Fe :132.76
Prof :1.03m

Refou72
T :133.87
Fe :132.78
Prof :1.09m

Refou73
T :133.98
Fe :132.81
Prof :1.18m

Refou74
T :134.00
Fe :132.83
Prof :1.17m

Refou75
T :134.05
Fe :132.86
Prof :1.15m

Refou76
T :134.08
Fe :132.88
Prof :1.20m

Refou77
T :134.12
Fe :132.91
Prof :1.21m

Refou78
T :134.09
Fe :132.93
Prof :1.15m

Refou79
T :134.18
Fe :132.95
Prof :1.23m

Refou80
T :134.07
Fe :132.98
Prof :1.09m

Refou81
T :134.05
Fe :133.01
Prof :1.08m

Refou82
T :133.96
Fe :133.03
Prof :0.95m

Refou83
T :133.95
Fe :133.05
Prof :0.89m

Refou84
T :133.91
Fe :133.08
Prof :0.83m

POSTE PR3
T :134.13
Fe :133.13
Prof :0.99m
FOND DE CUVE
FE : 130.87

LONGUEUR REFOULEMENT
2217 ml Ø75 Pehd

Route départementale n°306

Rue de la Croix de Fer

Rue

LES BRULINS

L'AUMONE

FICHE TECHNIQUE PR3

DEPARTEMENT DE L'EURE ET LOIRE

GROUPEMENT DE COMMUNES
SAINT-LAURENT LA GATINE ET CROISILLLES

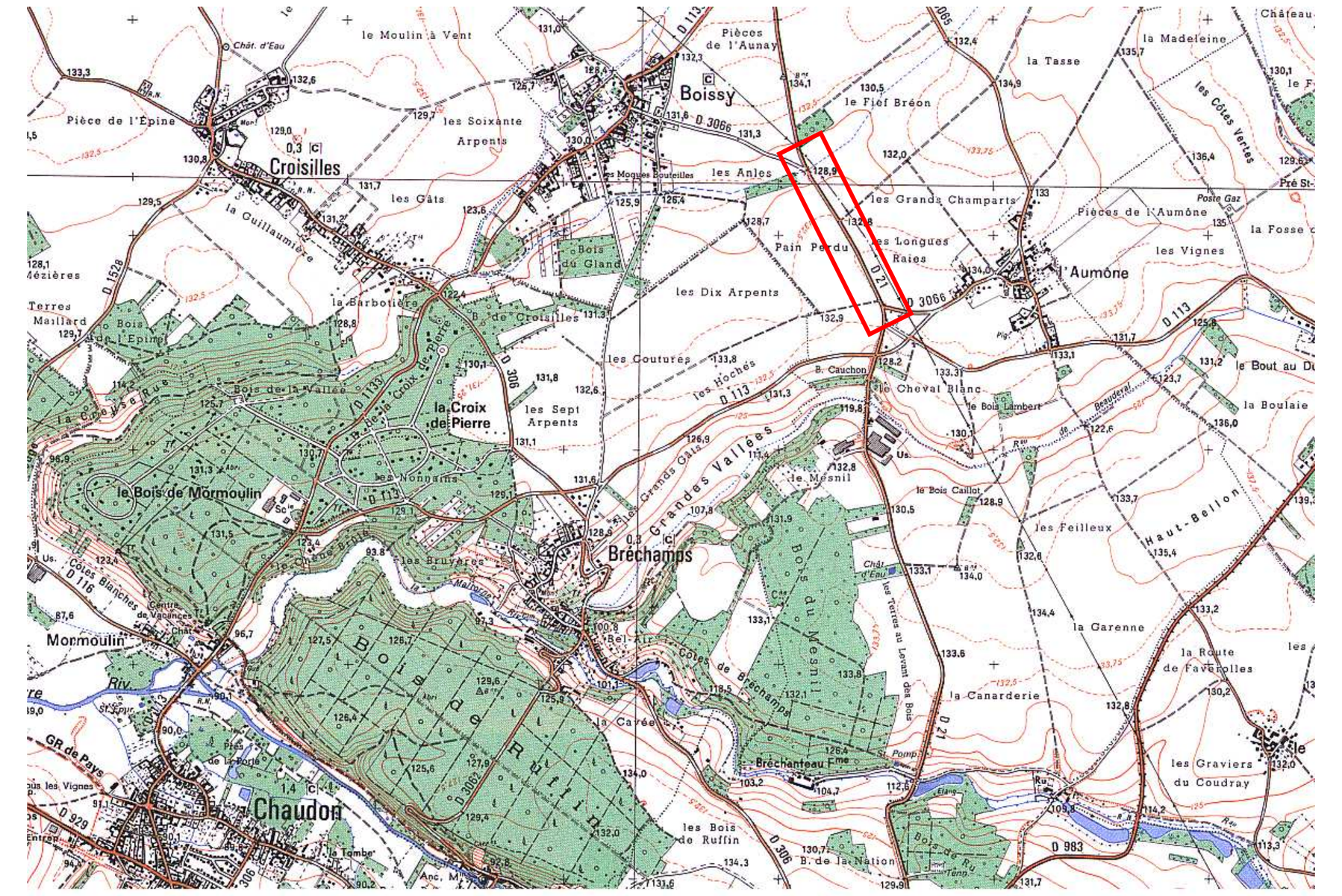

Création d'un Réseau D'Assainissement Ramifie sous Pression et Gravitaire TRANSFERT VERS BOISSY

PLAN DE RECOLEMENT

					Chantier n°12204
					Echelle : 1/500
0	26/03/2015	Création	C.LEROY	H.LEGARDINIER	PLAN N°2/3
Indice	Date	Modification	Dessiné	Approuvé	

STURNO
Rue des Grèves - 50307 AVRANCHES Cédex
Tél : 02-33-68-74-00 Fax : 02-33-68-74-13

DEPARTEMENT DE L'EURE ET LOIRE

GROUPEMENT DE COMMUNES
SAINT-LAURENT LA GATINE ET CROISILLES

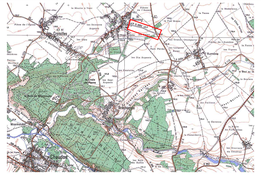

Création d'un Réseau D'Assainissement Ramifie sous Pression et Gravitaire TRANSFERT VERS BOISSY

PLAN DE RECOLEMENT

STURNO

					Chantier n°12204
					Echelle 1/500
0	26/03/2015	Création	CLERCY	KLEGADINDES	PLAN N°3/3
Indice	Date	Modification	Dessiné	Approuvé	
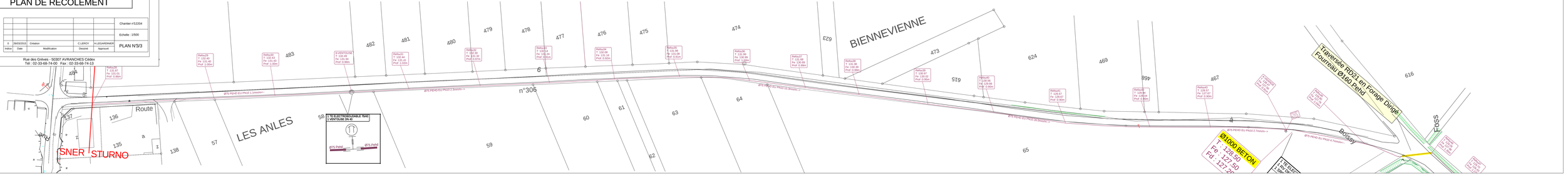
Rue des Grèves - 50307 AVRANCHES Cédex
Tél : 02-33-68-74-00 Fax : 02-33-68-74-13