

Commune de
Mévoisis

Eure-et-Loir
7, rue de la République - 28130 Mévoisis - Tél : 02 37 32 34 10 / Fax : 02 37 32 46 22 - commune-mevoisis@wanadoo.fr

Plan Local d'Urbanisme
1ère révision



PLAN DE ZONAGE
le bourg

5.2

- Prescription de la révision du Plan Local d'Urbanisme le 1er juillet 2016
- Arrêt du projet le 20 décembre 2017
- Dossier soumis à enquête publique du 4 juin au 4 juillet 2018
- 1ère révision du Plan Local d'Urbanisme approuvée le 18 octobre 2018

ECHELLE :

1/2 000

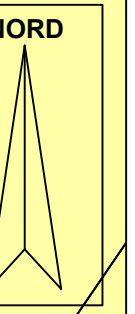
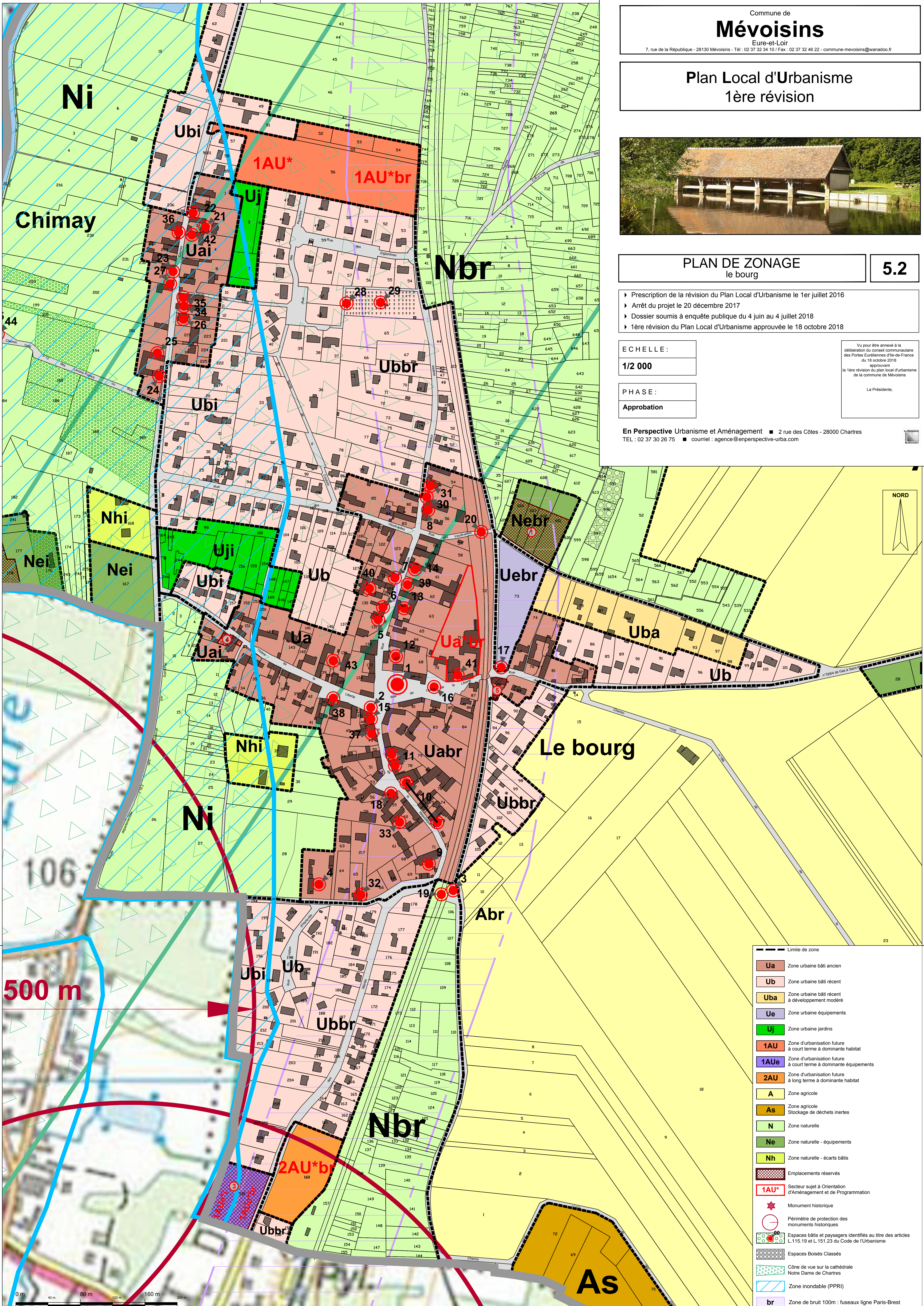
PHASE :

Approbation


Vu pour être annexé à la délibération du conseil communautaire des Portes Eurelloises d'Ile-de-France du 19 octobre 2018 approuvant la 1ère révision du plan local d'urbanisme de la commune de Mévoisis.

La Présidente,

En Perspective Urbanisme et Aménagement ■ 2 rue des Côtes - 28000 Chartres
TEL : 02 37 30 26 75 ■ courriel : agence@enperspective-urba.com



500 m



- Limite de zone
- Ua Zone urbaine bâti ancien
- Ub Zone urbaine bâti récent
- Uba Zone urbaine bâti récent à développement modéré
- Ue Zone urbaine équipements
- Uj Zone urbaine jardins
- 1AU Zone d'urbanisation future à court terme à dominante habitat
- 1AUe Zone d'urbanisation future à court terme à dominante équipements
- 2AU Zone d'urbanisation future à long terme à dominante habitat
- A Zone agricole
- As Zone agricole Stockage de déchets inertes
- N Zone naturelle
- Ne Zone naturelle - équipements
- Nh Zone naturelle - écarts bâtis
- Emplacements réservés
- 1AU* Secteur sujet à Orientation d'Aménagement et de Programmation
- Monument historique
- Périmètre de protection des monuments historiques
- Espaces bâtis et paysagers identifiés au titre des articles L.115.19 et L.151.23 du Code de l'Urbanisme
- Espaces Boisés Classés
- Cône de vue sur la cathédrale Notre Dame de Chartres
- Zone inondable (PPRI)
- br Zone de bruit 100m : fuseaux ligne Paris-Brest