


maître d'ouvrage
**Préfet
d'Eure-et-Loir**



Établi par :
Bureau systèmes
d'information géographique

Commune de
LEVAINVILLE


PLAN DES CONTRAINTES


Date de réalisation : 13 mars 2018

maître d'oeuvre
**Direction Départementale
des Territoires d'Eure-et-Loir**




Service de la Connaissance
des Territoires et de la Prospective
17, place de la République - CS 40517
28000 CHARTRES CEDEX
tel : 02 37 20 40 60

LEGENDE




 Zone inondable (hors Plan de Prévention des Risques Naturels inondation. Voir le Plan de Servitudes)

 Contrainte attachée aux réseaux de télécommunication




Cavités :

-  carrière
-  indéterminé
-  naturelle

Classement sonore des infrastructures de transports terrestres (routes)

-  Catégorie 3
-  Installations classées pour la protection de l'environnement soumises à autorisation
-  NATURA 2000 SIC : Sites d'Intérêt Communautaire

Itinéraire PDIPR : Plan départemental des itinéraires de promenade et de randonnée

-  Pédestre
-  ZNIEFF1 : Zones Naturelles d'Intérêt Ecologique Faunistique et Floristique de type 1
-  ZNIEFF2 : Zones Naturelles d'Intérêt Ecologique Faunistique et Floristique de type 2

