



















commune de  
**PIERRES**  
(Eure-et-Loir)

Révision du Plan local d'urbanisme

## PADD - plan de synthèse

### Légende :

-  limites communales
-  inscrire l'évolution de Pierres dans le périmètre actuellement urbanisé en valorisant les terrains mutables et le renouvellement urbain
-  renforcer le pôle de vie du centre ville
-  développer et prévoir à terme l'urbanisation sur le plateau
-  permettre l'évolution de la zone d'activités
-  préserver l'espace agricole
-  préserver les limites hameaux et la vocation agricole de Bois Richeux
-  prendre en compte les risques d'inondation
-  permettre une gestion sylvicole durable
-  procéder au renouvellement urbain dans le bourg
-  créer une liaison
-  limiter le ruissellement et intégrer l'urbanisation
-  préserver les vues panoramiques sur l'Eure depuis le plateau
-  Emprise du plan de prévention du risque inondation
-  Zone natura 2000 (directive habitat)
-  Voie à conserver
-  Voie à abandonner
-  Voie à prévoir

30 janvier 2020

Approbation

Gilson & associés Sas, urbanisme & paysage

0 100 200 500m 1km

