


maître d'ouvrage

**Préfet  
d'Eure-et-Loir**



Établi par :  
Bureau systèmes  
d'information géographique

---

Commune de

**VILLIERS LE MORHIER**

---

**PLAN DES SERVITUDES**

---

Date de réalisation : 02 nov. 2017








---

maître d'oeuvre

**Direction Départementale  
des Territoires d'Eure-et-Loir**

Service de la Connaissance  
des Territoires et de la Prospective  
17, place de la République - CS 40517  
28000 CHARTRES CEDEX  
tel : 02 37 20 40 60

**LEGENDE**

-  AC2 : Enceinte des sites inscrits et classés
-  AS1 : Protection des eaux potables et minérales (captage ou source)
-  EL7 : Alignement des voies publiques
-  I4 : Servitude au voisinage d'une ligne d'électrique aérienne
-  PM1 : Plan de prévention des risques naturels
-  PT3 : Servitude attachée aux réseaux de télécommunication
-  T7 : Servitude aéronautique à l'extérieur des zones de dégagement  
L'ensemble du territoire national est concerné en dehors des  
périmètres des servitudes T4 et T5

