


maître d'ouvrage

**Préfet  
d'Eure-et-Loir**



Établi par :  
Bureau systèmes  
d'information géographique

---

Commune de

**VILLIERS LE MORHIER**

---

**PLAN DES CONTRAINTES  
ET POINTS DE VIGILANCE**

---

Date de réalisation : 02 nov. 2017






---

maître d'oeuvre



**Direction Départementale  
des Territoires d'Eure-et-Loir**

Service de la Connaissance  
des Territoires et de la Prospective  
17, place de la République - CS 40517  
28000 CHARTRES CEDEX  
tel : 02 37 20 40 60

**LEGENDE**

-  Plan de prévention des risques naturels inondation et Zone Inondable (Voir le plan des servitudes)
-  Points de prélèvement AEP (alimentation en eau potable)
-  Contrainte attachée aux réseaux de télécommunication
-  Zone spéciale de carrière (zones 109)
-  NATURA 2000 SIC : Sites d'Intérêt Communautaire

Itinéraire PDIIPR : Plan départemental des itinéraires de promenade et de randonnée

-  Pédestre
-  Pédestre-VTT

