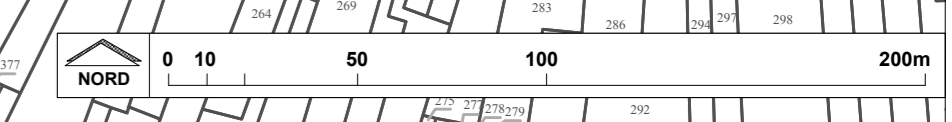
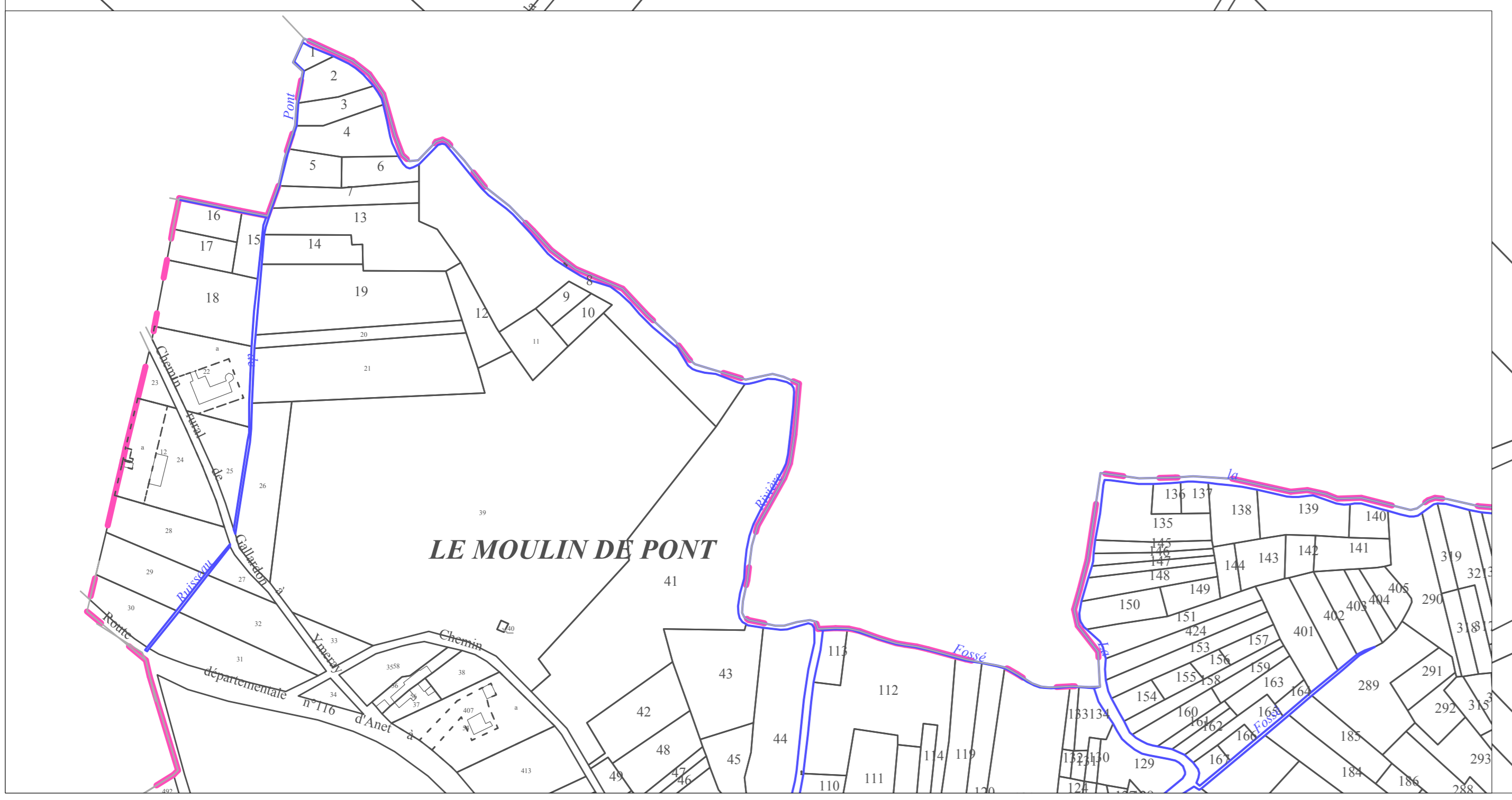
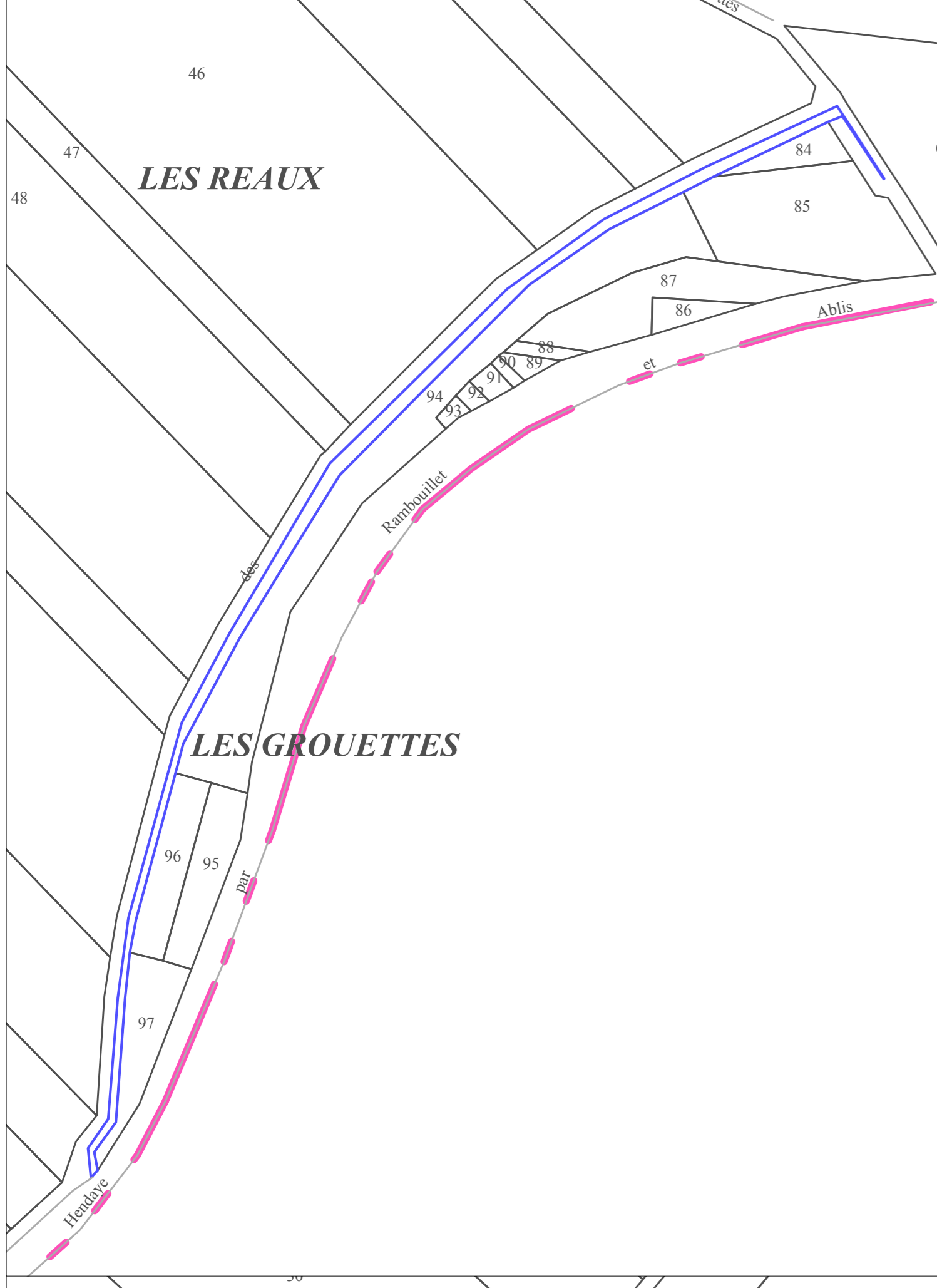
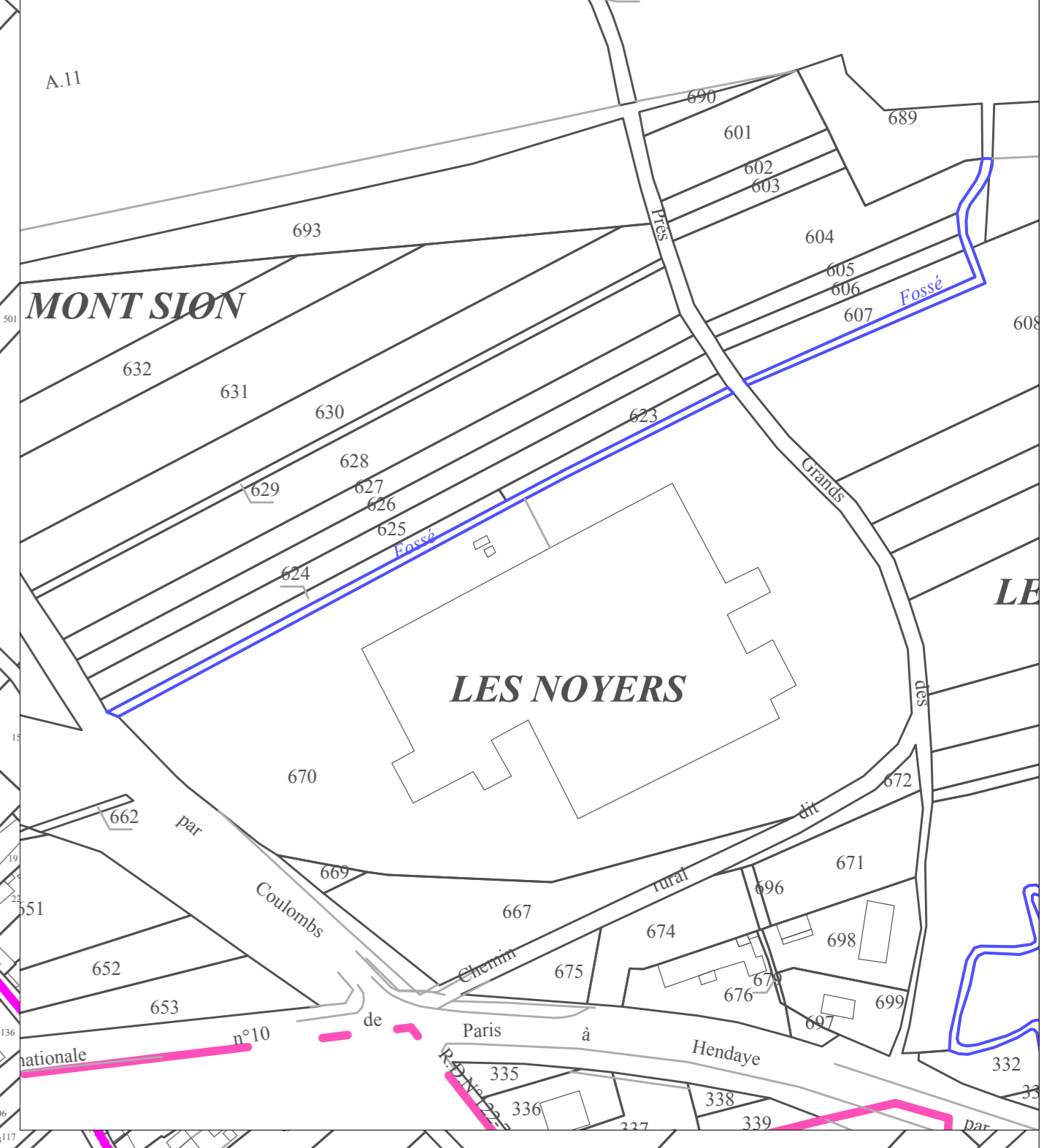


Légende

— Réseau d'eaux usées

Station d'épuration



Département d'Eure-et-Loir
Communauté de communes des Portes euréliennes d'Île-de-France, commune de

Ymeray



Plan local d'urbanisme

Révision du Pos prescrite le 5 juillet 1996, approuvée le 19 mai 2000
Plu prescrit le 21 mai 2015
Projet de Plu arrêté le 22 novembre 2018

Vu pour être annexé à la délibération du conseil communautaire du 22 novembre 2018 créant le plan local d'urbanisme de la commune d'Ymeray

La présidente,
Françoise Ramond

Réseau d'eaux usées

	Date :	Phase :	Échelle :	Pièce n°
	5 octobre 2018	Arrêt projet & enquête publique	1 / 2 000	6.3
Mairie d'Ymeray, Place de l'Église (28320) Tél : 02 32 31 40 84 / courriel : mairie-ymeray@wanadoo.fr agence Gilson & associés Sas, urbanisme et paysage 2, rue des Côtes, 28000 Chartres / courriel : contact@gilsonpaysage.com				